Egenerklæring

Dronning Eufemias gate 31, 0194 OSLO

18 Sep 2026

Informasjon om eiendommen

Adresse	Postadresse	Enhetsnummer
Dronning Eufemias gate 31	Dronning Eufemias gate 31	

Opplysninger om selger og salgsobjekt

Driver du med omsetning eller utvikling av eiendom?

☒ Ja ☐ Nei

Når kjøpte du boligen?

mai 2026

Har du selv bodd i boligen?

☐ Ja ☒ Nei

Har du kjennskap til feil /t eller mangler ved borettslagets/sameiets fellesområder, som for eksempel garasje, ønsker vi at du oppgir dette når du svarer på spørsmålene i egenerklæringen.

Informasjon om selger

Selger

Jotun, Monica Wessel Winther

Forbehold

Selger tar spesifikt forbehold om feil og mangler som er beskrevet i egenerklæringsskjemaet.

Boligkjøper anses å kjenne til forholdene som er omtalt i dette egenerklæringsskjemaet. Disse forholdene kan ikke gjøres gjeldende som feil eller mangler senere.

Boligkjøper oppfordres til å selv undersøke eiendommen grundig.

Våtrom

1 Har det vært feil på bad, vaskerom eller toalettrom?

☐ Ja ☒ Nei, ikke som jeg kjenner til

2 **Er det utført arbeid på bad, vaskerom eller toalettrom?**

☐ Ja ☒ Nei, ikke som jeg kjenner til

Tak, yttervegg og fasade

3 **Har det lekket vann utenfra og inn, eller er det sett andre tegn til fukt?**

☐ Ja ☒ Nei, ikke som jeg kjenner til

4 **I din leilighet, er det utført arbeid på tak, yttervegg, vindu eller annen fasade?**

☐ Ja ☒ Nei, ikke som jeg kjenner til

Kjeller

5 **Har sameiet eller borettslaget hatt problemer med fukt, vann eller oversvømmelse i kjeller eller underetasje?**

☐ Ja ☒ Nei, ikke som jeg kjenner til

6 **Har leiligheten kjeller, underetasje eller andre rom under bakken?**

☒ Ja ☐ Nei

7 **Er det observert vann eller fukt i kjeller, krypkjeller eller underetasje?**

☐ Ja ☒ Nei, ikke som jeg kjenner til

8 **Er det utført arbeid med drenering?**

☐ Ja ☒ Nei, ikke som jeg kjenner til

Elektrisitet

9 **Har det vært feil på det elektriske anlegget?**

☐ Ja ☒ Nei, ikke som jeg kjenner til

10 **Er det utført arbeid på det elektriske anlegget?**

☐ Ja ☒ Nei, ikke som jeg kjenner til

Rør

11 **Har eiendommen privat vannforsyning (ikke tilknyttet det offentlige vannettet), septik, pumpekum, brønn, avløpskvern eller liknende?**

☐ Ja ☒ Nei, ikke som jeg kjenner til

12 **Har det vært feil på utvendige eller innvendige avløpsrør eller vannrør?**

☐ Ja ☒ Nei, ikke som jeg kjenner til

13 **Er det utført arbeid på utvendige eller innvendige avløpsrør eller vannrør?**

☐ Ja ☒ Nei, ikke som jeg kjenner til

Ventilasjon og oppvarming

14 **Er det eller har det vært nedgravd oljetank på eiendommen?**

☐ Ja ☒ Nei, ikke som jeg kjenner til

15 **Har det vært feil på varmeanlegg eller ventilasjonsanlegg?**

☐ Ja ☒ Nei, ikke som jeg kjenner til

16 **Er det utført arbeid på varmeanlegg eller ventilasjonsanlegg?**

☐ Ja ☒ Nei, ikke som jeg kjenner til

Skjevheter og sprekker

17 **Er det tegn på setningsskader eller sprekker i for eksempel grunnmur eller fliser?**

☒ Ja ☐ Nei, ikke som jeg kjenner til

Beskriv feilen og omfanget, samt hvilke tiltak som er gjort

Bygget er fra 2019 og en leietaker har rapportert inn skjevhet i en vindusdør.

18 **Har det vært feil eller gjort endringer på ildsted eller pipe?**

☐ Ja ☒ Nei, ikke som jeg kjenner til

Sopp og skadedyr

19 **Har det vært skadedyr i leiligheten?**

☐ Ja ☒ Nei, ikke som jeg kjenner til

20 **Har det vært skadedyr i fellesområdene til sameiet eller borettslaget?**

☐ Ja ☒ Nei, ikke som jeg kjenner til

21 **Har det vært mugg, sopp eller råte i boligen eller andre bygninger på eiendommen?**

☐ Ja ☒ Nei, ikke som jeg kjenner til

22 **Har det vært mugg, sopp eller råte i sameiet eller borettslaget?**

☐ Ja ☒ Nei, ikke som jeg kjenner til

Planer og godkjenninger

23 **Mangler leiligheten brukstillatelse eller ferdigattest?**

☐ Ja ☒ Nei, ikke som jeg kjenner til

24 **Har du bygd på eller gjort om kjeller, loft eller annet til boligrom?**

☐ Ja ☒ Nei

25 **Selges eiendommen med utleiedel som leilighet, hybel eller lignende?**

☐ Ja ☒ Nei

27 **Er det utført radonmåling?**

☐ Ja ☒ Nei, ikke som jeg kjenner til

28 **Er det andre forhold av betydning eller sjenanse for eiendommen eller nærområdet?**

☐ Ja ☒ Nei, ikke som jeg kjenner til

29 **Foreligger det planer eller bestemmelser som kan medføre endringer av felleskostnader eller fellesgjeld?**

☐ Ja ☒ Nei, ikke som jeg kjenner til

30 **Er sameiet eller borettslaget er involvert i konflikter av noe slag?**

☐ Ja ☒ Nei, ikke som jeg kjenner til

Andre opplysninger

31 **Har ufaglærte utført arbeid som normalt bør utføres av faglærte? Du trenger ikke gjenta noe du allerede har nevnt.**

☐ Ja ☒ Nei, ikke som jeg kjenner til

32 **Har du andre opplysninger om boligen eller eiendommen utover det du har svart?**

☐ Ja ☒ Nei, ikke som jeg kjenner til

Boligselgerforsikring

Selger har ikke tegnet boligselgerforsikring.

Egenerklæringsskjema

Name	Date
Monica Wessel Winther Jotun	**2026-09-18**

Identification

Monica Wessel Winther Jotun

This document contains electronic signatures using EU-compliant PAdES - PDF Advanced Electronic Signatures (Regulation (EU) No 910/2014 (eIDAS))

Sjekk gyldighet
Scan QR koden

TAKSTBYGG AS



TILSTANDSRAPPORT

Dronning Eufemias gate 31

0194 OSLO

DRONNING EUFEMIAS GATE 31 - 301/207/459/4/0/0

BOLIGTYPE	MATRIKKEL	RAPPORTDATO
Leilighet	301/207/459/4/0/0	25.11.2026

TG 0	TG 1	TG 2	TG 3	TG IU
0	8	2	0	1

Befaring utført den 22.09.2026 av



Endre Knutsen

Takstbygg AS

Takstmann og tømrer med bakgrunn fra bygge- og eiendomsbransjen siden 1999. Medlem av BMTF – Byggmesternes Takseringsforbund – og sertifisert innen næringstakst. Utfører blant annet tilstandsrapporter, verditakster, reklamasjonstakster og næringstaksering. Mer informasjon på www.takstbygg.no

Tjernveien 14, 0957 Oslo

+4799107995

endre@takstbygg.no

TAKSTBYGG AS

NITO

Om rapporten

Rapporten følger den nye forskriften i avhendingsloven som ble gjeldene fra og med 01.01.2022 med revisjon i 2024 hva angår punkt 1 og 2:

1. Forskriften § 2-23 siste ledd trer i kraft 17. desember 2025.
2. De andre bestemmelsene i forskriften trer i kraft 1. januar 2026.

Denne rapporten er også i tråd med NS 3600: 2025 – Teknisk tilstandsanalyse ved omsetning av bolig der forskriften krever det, eller når den bygningssakkyndige selv velger det.

Takstrapporten er spesifikk for sertifiserte takstmenn.

Kunden/rekvirenten skal lese gjennom dokumentet før bruk og gi tilbakemelding til takstmannen hvis det finnes feil/mangler som bør rettes opp. Rapportens varighet er 1 år, og etter den tid bør takstmannen kontaktes for ny befaring og oppdatering.

Rapporten vil kun inneholde de bygningsdelene som hver enkelt takstmann har vurdert som vesentlig informasjon for det spesifikke oppdraget slik at forbrukere får et betryggende informasjonsgrunnlag før et boligkjøp.

Det er den enkeltes takstmann som er ansvarlig for at alle nødvendige bygningsdelene er tatt med i rapporten.

Takstmannens integritet

Denne rapporten er utarbeidet av en uavhengig takstmann uten bindinger til andre aktører i eiendomsbransjen. Takstmannen har verken et ansettelsesforhold til, eller økonomisk interesse i sin oppdragsgivers virksomhet.

Levetidsbetraktninger

Når det refereres til levetid er dette basert på takstmannens erfaringstall og Byggforskserien 700.320 Intervaller for vedlikehold og utskifting av bygningsdeler, SINTEF Byggforsk, 2007.

Levetidsbetraktningene beregnes med hovedvekt på takstmannens skjønnsmessige vurdering av den enkelte bygningsdelens antatte gjenstående levetid. Dette avhenger også av forskjellige faktorer som kan gjøre seg gjeldende når det gjelder værforhold og bruk. Levetiden vil variere noe dersom andre kriterier enn teknisk levetid, som for eksempel vedlikehold, estetikk, økonomi, sikkerhet, funksjon eller andre brukerønsker, er lagt til grunn. Alderen er kun en del av tilstandsgraden (TG) sammen med funksjonaliteten.

Forventet gjenværende brukstid vil kunne avhenge av tilstand, egenskaper, design, utførelse, gjennomført vedlikehold, alder, miljø (bruk og ytre påkjenninger), forventet framtidig slitasje og konsekvens ved brudd.

Alle bygningsdeler er under vedvarende aldring og forventet levealder er oppgitt under levetidsbetraktninger. I mange tilfeller kan levetid i praksis være både kortere og lengre. Graden TG2 er i enkelte tilfeller benyttet på forhold og bygningsdeler som ikke har synlig svekkelse, men der normal levetid er marginal eller har usikker restlevetid.

DRONNING EUFEMIAS GATE 31 - 301/207/459/4/0/0

Tilstandsgradene

TG 0

Ingen avvik

Tilstandsgrad 0 gis når bygningsdelen ikke har noen avvik. Bygningsdelen skal være tilnærmet ny, ikke vise tegn på slitasje og det skal være lagt frem dokumentasjon på faglig god utførelse. Det er ingen merknader til delen.

TG 1

Mindre eller moderate avvik

Tilstandsgrad 1 gis når bygningsdelen har mindre avvik. Bygningsdelen skal bare ha normal slitasje, og strakstiltak skal ikke anses som nødvendig. Graden kan også brukes når delen er ny, men der dokumentasjon på faglig god utførelse mangler.

TG 2

Vesentlige avvik

Tilstandsgrad 2 gis når bygningsdelen har vesentlige avvik. Bygningsdelen skal enten ha feil utførelse, en skade eller symptomer på skade, sterk slitasje eller nedsatt funksjon. Graden gis når bygningsdelen trenger vedlikehold eller tiltak i nær fremtid. Graden skal også brukes når delen er gammel og det er grunn til å varsle om faren for skader på grunn av alderen, eller når det er grunn til å overvåke delen spesielt på grunn av fare for større skader eller følgeskader.

TG 3

Store eller alvorlige avvik

Tilstandsgrad 3 gis når bygningsdelen har store eller alvorlige avvik. Bygningsdelen har kraftige symptomer på forhold som man må regne med trenger utbedring straks eller innen kort tid. Graden skal også brukes ved påvist funksjonssvikt eller sammenbrudd.

TG IU

Ikke undersøkt

Hvis det ikke har vært mulig å undersøke bygningsdelen, for eksempel fordi krypekjelleren er uten inspeksjonsmulighet eller taket var tildekt med snø på undersøkelsestidspunktet, skal dette oppgis. For valg av tilstandsgrad gjelder de kriteriene som fremgår av den til enhver tid gjeldende bransjestandarden for teknisk tilstandsanalyse ved omsetning av bolig.

DRONNING EUFEMIAS GATE 31 - 301/207/459/4/0/0

Eiers plikter i forkant av tilstandsanalysen:

Forut for tilstandsanalysen bør det foreligge en egenerklæring fra eier. Eier skal fremskaffe relevant dokumentasjon for boligen. Dette gjelder for eksempel kvitteringer, samsvarserklæringer, kontrollseddel fra brann/ feiervesenet etc.

Eier skal legge forholdene til rette for inspeksjon, inkludert å gi adgang til bygningsdeler og rom.

Nivå av analysen

- Tilstandsanalysen utføres ved grundige visuelle observasjoner kombinert med undersøkelser, nødvendige målinger, bruk av egnede instrumenter og registreringer.
- Det kan utføres inngrep i form av hulltaking i vegg eller etasjeskiller ved bad og i rom under terreng for undersøkelse av fukt ved mistanke til alvorlige avvik. (Ref. Forskrift til avhendingslova (tryggere bolighandel).
- Alle bygningsdeler som nevnt i rapporten vil bli undersøkt, med stor vekt på de områdene som takstmannen, erfaringsmessig, kjenner som svake punkter og hvor det kan oppstå konflikter i etterkant.
- I en tilstandsanalyse av f.eks leiligheter (andel, selveier og aksje) er enkelte bygningsdeler ikke inkludert, hvis de ikke er relevante for den aktuelle boligen.
- Den bygningssakkyndige skal flytte på tepper, møbler og annet inventar når det er nødvendig for å komme til det rommet eller den bygningsdelen som skal undersøkes. Dette gjelder likevel ikke for særlig tunge møbler og inventar, når disse ikke skjuler vesentlige installasjoner eller innretninger, og det heller ikke er andre grunner til å mistenke at flytting vil kunne avdekke vesentlige forhold

Selv om takstmannens analyser er svært grundig, kan det forekomme skjulte feil og mangler. For boliger er referansenivået for de ulike rom og bygningsdeler gitt som krav til tilstandsgrad TG 1, det vil si uten skader og fagmessig riktig utført og i henhold til gjeldende lov/forskrift som gjelder for den aktuelle boligen der ikke tilleggene angir annet. Generelt er referansenivået byggeforskrifter som var gjeldende når bygningen/bygningsdelen ble byggesøkt.

For alle TG 3 og TGIU anbefales det tiltak i form av ytterligere undersøkelser for å avdekke årsak og skadeomfang som grunnlag for et mer detaljert kostnadsoverslag.

Forutsetninger

- På bakgrunn av dagens strenge krav til fallsikring vil tak og taktekking normalt besiktiges fra bakkenivå og eventuelt stige der dette er forsvarlig etablert. Svill og innvendige konstruksjoner vil ikke bli kontrollert med mindre dette anses som en ytterst nødvendighet og der dette er tilgjengelig.
- Svill, bindingsverk og lukkede konstruksjoner vil ikke bli kontrollert med mindre dette anses som en ytterst nødvendighet og der dette er tilgjengelig.Yttervegger, gulv på grunn, etasjeskillere og himling vil normalt ikke bli kontrollert med rettningsmålere for og finne eventuelle skjevheter, med mindre dette er opplyst i rapporten.
- Det gjøres oppmerksomt på at møbler og inventar over 25kg ikke blir flyttet på under befaringen.
- Boligen er ikke isolasjonsvurdert da dette krever avansert teknologi.

Formål

Formålet med rapporten er å bidra til en enhetlig analyse og best mulig informasjon om boligen, som igjen vil føre til redusert konfliktnivå ved omsetning. Datagrunnlaget som kom frem ved tilstandsanalysen, kan også brukes til utarbeidelse av vedlikeholdsplaner og ved utleie.

For å unngå ulik tolkning av begreper som oppussing, vedlikehold, modernisering, rehabilitering med videre er det i rapporten konsekvent brukt begrepet tiltak. Tiltak er arbeider som skal til for å lukke et avvik. Rapporten erstatter ikke selgers opplysningsplikt eller kjøpers undersøkelsesplikt ved eierskifte. Tilstandsrapporten gir en beskrivelse og vurdering av byggverk og bygningsdeler som takstmannen har observert, og som har betydning ved eierskifte. Tilbakeholdt eller uriktig informasjon som har betydning for vurderingen, er ikke takstmannens ansvar. Rapporten er likevel ingen garanti for at det ikke kan finnes skjulte feil, skader og mangler.

Rapporten gir normalt ingen vurdering av boligens tilbehør, som hvitevarer, brunevarer og annet inventar. Dette gjelder også om tilbehøret er integrert. Produktnavn nevnes ikke.

DRONNING EUFEMIAS GATE 31 - 301/207/459/4/0/0

Struktur og referansenivå

Rapportens omfang, struktur, metode og begrepsbruk følger i hovedsak Norsk Standard NS 3600:2025 (Teknisk tilstandsanalyse ved omsetning av bolig).

Normalt vil referansenivået være byggeskikken og tilstanden ved byggeåret for boligen eller bygningsdelen. Rapporten beskriver avvik, altså en tilstand som er dårligere enn referansenivået. Rapporten framhever normalt ikke positive sider ved boligen ut over det som fremgår av tilstandsgraden på rom og bygningsdeler. Ved TG0 og TG1 gis det normalt ingen begrunnelse for valg av tilstandsgrad, fordi bygningen eller bygningsdelen da bare har normal slitasje. For anbefalte tiltak ved TG2 og TG3 må leser av rapporten vurdere om tiltakene er nødvendige og lønnsomme. Den bygningssakkyndige skal også gi et sjablonmessig anslag på hva det vil koste å utbedre rom eller bygningsdeler som gis tilstandsgrad 3.

Tilstandsrapporten er basert på undersøkelsesnivå 1, som er laveste nivå. Dette betyr at tilstandsanalysen utføres ved visuelle observasjoner kombinert med undersøkelser, målinger og bruk av instrumenter og registreringer. Tilstandsanalysen omfatter ikke destruktive inngrep. Det kan utføres inngrep i vegg ved bad og i rom under terreng for undersøkelse av fukt ved mistanke om alvorlige avvik, samt at selger/ hjemmelshaver godkjenner inngrepet.

Tilleggsundersøkelser

Piper og ildsteder:
Grundig undersøkelse av piper og ildsteder anbefales utført i samråd med offentlige godkjenningsmyndigheter som for eksempel det lokale brann og feiervesenet.

Elektrisk anlegg og brannforebyggende tiltak:
Ved omsetning av bolig vil man ofte få endring i bruk av det elektriske anlegget. Takstmannen anbefaler på generelt grunnlag at en registrert elektroinstallatør foretar en kontroll av boliginstallasjon ved eierskifte.

Dette kan for eksempel være en rapport fra periodisk kontroll av boliginstallasjon i henhold til NEK 405-2, som omfatter kontroll av både det elektriske og det branntekniske anlegget.

Øvrig info

Svill og innvendige konstruksjoner kontrolleres normalt ikke.

Yttervegger kontrolleres normalt ikke med rettningsmålere med mindre det er mistanke om skjevheter/setningsskader.

Med mindre det fremgår at et rom eller en bygningsdel skal undersøkes med målinger, at det skal bores hull, at det skal stikkes i treverk eller annet, skal den bygningssakkyndige basere sine undersøkelser på det som er synlig.

Den bygningssakkyndige skal flytte på tepper, møbler og annet inventar når det er nødvendig for å komme til det rommet eller den bygningsdelen som skal undersøkes. Dette gjelder likevel ikke for særlig tunge møbler og inventar, når disse ikke skjuler vesentlige installasjoner eller innretninger, og det heller ikke er andre grunner til å mistenke at flytting vil kunne avdekke vesentlige forhold.

Alle bygningsdeler er under vedvarende aldring og forventet levealder er oppgitt under levetidsbetraktninger. I mange tilfeller kan levetid i praksis være både kortere og lengre. Graden TG2 er i enkelte tilfeller benyttet på forhold og bygningsdeler som ikke har synlig svekkelse, men der normal levetid er marginal eller har usikker restlevetid.

Boligens tilstandsgrader er satt ut ifra tilstanden på befaringsdagen. Det gjøres oppmerksomt på at enkelte elementer kan svikte eller forverres med tiden etter befaringsdato.

DRONNING EUFEMIAS GATE 31 - 301/207/459/4/0/0

Om boligen

Adresse: Dronning Eufemias gate 31 , 0194, OSLO

Matrikkel: 301/207/459/4/0/0

Boligtype: Leilighet

Byggeår: 2019

Tomt: 2 751.40 m^2

Hjemmelshaver(e): Formuementor Wealthmentor AS

Rekvirent: Hjemmelshaver

Tilstede på befaring: Kun takstmann

Byggemetode: Leiligheten ligger i boligbygg oppført i 2019. Bygningen er antatt fundamentert på stedlige masser med konstruksjoner i betong og stål. Etasjeskillere er antatt utført i betong. Yttervegger er oppført som isolerte konstruksjoner med utvendig fasadekledning. Taket er flatt og ikke kontrollert. Bygningens felles konstruksjoner, fasader, tak og tekniske anlegg er ikke vurdert utover det som er synlig og tilgjengelig fra leiligheten.

Hvordan er boligen tilknyttet vann: Kommunalt

Hvordan er boligen tilknyttet avløp: Kommunalt

Adkomst: Offentlig

Overordnet faglig vurdering:

Leiligheten fremstår som en moderne og arealeffektiv 3-roms selveierleilighet fra 2019. Boligen har gjennomgående tidsriktige overflater, åpen stue-/kjøkkenløsning, to soverom, bad, innvendig bod/teknisk rom og romslig terrasse. Bygningens alder tilsier at de fleste bygningsdeler fortsatt er relativt nye. Vurderingen bygger på visuell kontroll av tilgjengelige flater og konstruksjoner samt fremlagt dokumentasjon.

Hindringer på befaringsdagen

Ingen hindringer på befaringsdagen.

Vesentlige endringer/oppgraderinger etter byggeår:

Nei

Øvrig informasjon om oppdraget

Takkonstruksjon, taktekking, nedløp/renner, utvendig fasade og drenering er ikke vurdert i denne rapporten da disse bygningsdelene vedlikeholdes av sameiet.

Areal/oppmåling

Arealmålingene i denne rapporten måles etter nåværende standard NS 3940 : 2023. Dette er i henhold til forskriften Tryggere Bolighandel som ble gjeldende fra og med 01.01.2022.

Arealer oppgis i hele kvadratmeter i denne rapporten, og gjelder for det tidspunkt rapporten er datert. Større arealer enn nødvendige åpninger for trapp, heissjakter og lignende regnes ikke med i etasjens areal. Rom som måles må være tilgjengelig, slik at det kan måles. Rommene kan stride mot byggeforskriftene, men likevel være måleverdige.

Noen rom kan ha skråhimling mot yttervegger. Dette er avgjørende for hvor mange m2 som blir godkjent som måleverdig. Takhøyden i rommet må være minst 1,9 meter og bredden minst 60 cm. For deler av rommet med skråtak skal likevel arealet inntil 60 cm utenfor høyden på 1,9 meter tas med i målingen, dvs omliggende areal der høyden er lavere enn 1,9 meter.

Internt bruksareal (BRA-i): Bruksareal av boenheten innenfor omsluttende vegger. Bruksenheten kan bestå av flere boenheter. Alle selvstendige boenheter kategoriseres som BRA-i. Eksternt bruksareal (BRA-e): Bruksareal av alle rom som ligger utenfor boenheten/boenhetene, men som tilhører denne/disse. Innglasset balkong mv (BRA-b): Bruksareal av innglasset balkong tilknyttet boenheten. I BRA-b inngår også innglasset veranda eller altan. Veggarealetmellom innglasset balkong og annet bruksareal tillegges areal til innglasset balkong. Åpent areal (ikke bruksareal): Areal av terrasser og åpne balkonger tilknyttet boenheten. I åpent areal inngår også åpen veranda eller altan. Arealet måles til innside av rekkverk, brystning, parapet, skillevegg eller lignende avgrensning av arealet, eller som fotavtrykket der det ikke er ytre begrensinger som rekkverk ol.

Dronning Eufemias gate 31, 2.etg.

BRA-i	**BRA-e**	**BRA-b**	**Åpent areal (TBA)**
50 m^2	6 m^2	0 m^2	19 m^2
Beskrivelse av BRA-i	**Beskrivelse av BRA-e**	**Beskrivelse av BRA-b**	**Beskrivelse av åpent areal**
Entré, bad, stue/kjøkken, 2 soverom og bod/teknisk rom.	Kjellerbod		Terrasse/balkong.

BOLIGENS TOTALE BRA (BRA-i,BRA-e,BRA-b)

BRA
56 m^2

Merknader om areal: Takhøyde stue 290 cm og bad 219 cm.

DRONNING EUFEMIAS GATE 31 - 301/207/459/4/0/0

Oppsummert

Alle bygningsdeler med TG 2, TG 3 eller TG IU er oppsummert her. Dette gir et bedre bilde til leser av rapporten på hva man burde være ekstra obs på eller hvilke større mangler boligen har. Detaljert informasjon om eventuelle mangler vil du finne under de respektive bygningsdelene i rapporten.

2 Bygningsdeler med TG 2 TG 2

Våtrom - Dokumentasjon av vanntett sjikt:: Det er ikke fremlagt dokumentasjon på våtrommets vanntette sjikt. Utførelsen av tettesjikt og skjulte detaljer kan derfor ikke verifiseres. TG2 er satt på grunn av manglende dokumentasjon, ikke påvist skade

Våtrom - Totalvurdering av sanitært utstyr og ventilasjon: Badet har servantinnredning, vegghengt toalett, dusjhjørne med glassvegger og opplegg for vaskemaskin. Sanitærutstyret fremstår i god stand med normal bruksslitasje. Rommet har mekanisk avtrekk og tilluft via åpning under dør. Det er ikke observert synlig dreneringsløsning eller annen løsning for lekkasjesikring fra innebygget sisterne. Tilstandsgrad 2 er satt på grunn av dette forholdet.

0 Bygningsdeler med TG 3 TG 3

1 Bygningsdeler med TG IU TG IU

Våtrom - Totalvurdering av fuktsøk: Fuktsøk fra tilstøtende rom ble ikke utført. Badet grenser mot yttervegg, og øvrige aktuelle veggflater i tilstøtende rom var ikke tilgjengelige på grunn av fast innredning/møbler. Tilstandsgrad ikke undersøkt (TGIU) er satt.

DRONNING EUFEMIAS GATE 31 - 301/207/459/4/0/0

1 Dokumentasjon

Er det fremlagt dokumentasjon på utført reparasjoner, vedlikehold, installasjoner, ombygging eller lignende i boligen de siste 5 årene?
Nei

Kommentar:
Det er ikke fremlagt dokumentasjon på utførte arbeider i boligen de siste fem årene

Er selgers egenerklæring kontrollert?
Ja

Kommentar:
Egenerklæringen er gjennomgått. Selger opplyser at en leietaker har rapportert skjevhet i en vindusdør.

Når ble egenerklæringen signert?
18.09.2026

2 Lovlighet

Er dagens bruk av boligen i samsvar med byggegodkjente tegninger?
Boligens planløsning er ikke kontrollert mot godkjente bygningstegninger eller kommunale byggesaksdokumenter. Det kan derfor ikke bekreftes om dagens bruk og planløsning er i samsvar med godkjent løsning.

Er det avdekket åpenbare ulovligheter?
Nei. Det ble ikke avdekket åpenbare ulovligheter på befaringen.

Er det fremlagt ferdigattest / midlertidig brukstillatelse?
Nei

Kommentar:
Det er ikke fremlagt ferdigattest eller midlertidig brukstillatelse.

Er det avvik i forhold til rømningsvei, brannceller, dagslysflate, takhøyde eller andre forhold som kan medføre fare for helse, miljø og sikkerhet?
Nei

Kommentar:
Det ble ikke observert åpenbare avvik ved visuell kontroll av tilgjengelige forhold. Rømningsveier, branncelleinndeling og dagslysforhold er ikke kontrollert opp mot myndighetskrav.

Her vurderes vinduer og ytterdører med hensyn til skader, lukkemekanismer, punkteringer og utvendige beslag. Kontrollere vinduenes og dørenes plassering i veggen, og vurdere om detaljene er egnet til å sikre mot vanninntrengning i konstruksjonen. Innvendige dører blir visuelt kontrollert og enkelt funksjonstestet. Det foretas stikkprøving av åpne/lukkemekanismer for tilfeldig valgte vinduer. Det presiseres at det ikke nødvendigvis er alle vinduer og dører på en bolig som er tilgjengelig for kontroll. Vinduer og dører vurderes også ut i fra alder.

Generell beskrivelse av vinduer
Trevinduer med utvendig aluminiumsbeslag og 3-lags isolerglass. Glassene er merket med produksjonsår 2018.

Generell beskrivelse av dører
Skyvedør fra stue til terrasse, balkongdør fra soverom 2 til terrasse og balkongdør fra soverom 1 til fransk balkong. Dørene har treprofiler med utvendig aluminiumsbeslag og 3-lags isolerglass, i tilsvarende utførelse som vinduene. Entrédøren er en brann- og lydklassifisert dør, merket type S6, EI30 og R'w 35 dB. Innvendige dører er malte, lette formpressede dører.

Er det gjennomført arbeider etter opprinnelige byggeår?
Nei

Kommentar:
Ingen informasjon om dette.

Ble det registrert punkterte glass?
Nei

Kommentar:
Ingen registrerte glass som er punkterte på befaringen.

Totalvurdering av vinduer / dører

Kommentar:
Vinduer og dører fremstår med normal bruksslitasje sett i forhold til alder. Balkongdør på soverom har kombinert vippe- og sidehengslet åpningsfunksjon. Vippefunksjonen fungerer tilfredsstillende, mens døren er noe treg å lukke ved bruk av sidehengslet åpningsfunksjon. Dørbladet har behov for en mindre høydejustering oppover. Det mangler også et sluttstykke i nedre del av karmen. Det ble registrert slitasje nedre del, avflasset maling.

Det anbefales justering av dørbladet og montering av manglende sluttstykke. Forholdet vurderes som et mindre vedlikeholdsbehov. Tilstandsgrad 1 er satt.

DRONNING EUFEMIAS GATE 31 - 301/207/459/4/0/0

4 Balkong / terrasse

TG 1

Her vurderes om det er sprekker og råte. Rekkverk vurderes i forhold til høyder og barnesikring. Fallforhold og eventuell tekking vurderes ikke med mindre tekkingen er fritt eksponert. Rekkverkshøyde og åpninger undersøkes mot gjeldende byggteknisk forskrift på befaringstidspunktet (Referansenivå TEK 17, 1,0 m).

Type:
Etablert balkong

Er det synlige tegn til feilkonstruksjon, svekkelser/skjevhet eller råte?
Nei

Kommentar:
Ingen tegn til vesentlig svikt ble avdekket.

Er det etablert rekkverk?
Ja

Kommentar:
Rekkverk i stål og glass.

Er rekkverkshøyde og åpninger ut i fra dagens forskrifter?
Ja

Kommentar:
Rekkverkshøyden på terrassen er målt til ca. 122 cm og tilfredsstiller dagens krav til høyde.

Er balkongen/terrassen/plattinger tekket?
Ja

Kommentar:
Balkongen er tekket med tett overflatesjikt.

Er det krav til fall/avrenning?
Ja

Kommentar:
Det er krav til fall og avrenning på det tette sjiktet under terrassebordene. Terrassen har tredekke på underlag, og fallet i underliggende tekking var derfor ikke tilgjengelig for kontroll eller måling.

Totalvurdering av balkong / terrasse

Kommentar:
Terrassen har tredekke på underlag over tett sjikt og fremstår med normal bruksslitasje. Rekkverkshøyden er målt til ca. 122 cm. Fallet i underliggende tekking er ikke tilgjengelig for kontroll. Tilstandsgrad 1 er satt ut fra alder, synlige forhold og normal bruksslitasje.

HMS vurdering
Det ble ikke observert forhold ved terrassen som vurderes å medføre umiddelbar fare for liv og helse. Rekkverkshøyden er målt til ca. 122 cm.

DRONNING EUFEMIAS GATE 31 - 301/207/459/4/0/0

5 Våtrom

Er det utført arbeider på våtrom etter byggeår?
Nei

Kommentar:
Det er ikke opplyst om eller fremlagt dokumentasjon på arbeider utført på våtrommet etter byggeår.

Dokumentasjon av vanntett sjikt:

TG 2

Kommentar:
Det er ikke fremlagt dokumentasjon på våtrommets vanntette sjikt. Utførelsen av tettesjikt og skjulte detaljer kan derfor ikke verifiseres. TG2 er satt på grunn av manglende dokumentasjon, ikke påvist skade

Årsak/konsekvens
Årsak: Det er ikke fremlagt dokumentasjon på våtrommets vanntette sjikt.

Risiko: Skjult utførelse ved sluk, gjennomføringer og overganger kan ikke verifiseres.

Konsekvens: Det foreligger økt usikkerhet om tettesjiktets utførelse og funksjon.

Beskrivelse av våtrommets overflater
Gulv med mørke keramiske fliser, med mindre mosaikkfliser i dusjsonen. Vegger med store keramiske fliser. Malt himling med innfelte downlights.

Overflater

Her vurderes overflater og eventuelle riss, sprekker i fuger, bom i fliser, samt spor etter zoologiske eller biologiske skadegjørere. På våtrom med vinylbelegg e.l på gulv, vurderes skader,riss,slitasje og alder.

Er det skader eller andre avvik på overflater?
Nei

Kommentar:
Det ble ikke registrert vesentlige skader eller avvik på våtrommets overflater ved befaringen. Overflatene fremstår med normal bruksslitasje sett i forhold til alder.

Er det fall til sluk?
Ja

Kommentar:
Det er utført med laser en kontroll av våtrommets fall mot sluk. Det er målt fra topp overflate ved dørterskel til topp overflate ved sluk. Det er registrert bra med fall, og over 2,5cm totalt.

Totalvurdering av overflater

TG 1

Kommentar:
Flislagte overflater på gulv og vegger fremstår i god stand med normal bruksslitasje. Det ble ikke observert vesentlige skader eller avvik på tilgjengelige overflater. Det er målt fall mot sluk i dusjsonen, varierende fra ca. 1,5 % til 2,9 %. Tilstandsgrad 1 er satt.

DRONNING EUFEMIAS GATE 31 - 301/207/459/4/0/0

Membran, tettesjikt og sluk

Membran og tettesjikt vurderes ved å åpne slukrist, eventuelt ut i fra andre steder man kan komme til membranen uten å gjøre fysiske inngrep. Alder på membran vurderes i forbindelse med tilstandsgrad. På generelt grunnlag informeres det om at tekking (membran og mansjetter) ikke er kontrollerbare fordi dette bare kan gjøres ved å demontere fliser. Denne type destruktive undersøkelser blir aldri foretatt ved en tilstandskontroll for eierskifterapport. Det forutsettes/forventes at bruk av tett eventuell membran er benyttet som fuktsikring bak og under flis. I tillegg undersøkes om det er tilstrekkelig fall til sluk. Anbefalt fall på badegulv er 1:100 og 1:50 lokalt i dusjsone.

Er sluk tilgjengelig for inspeksjon?
Ja

Kommentar:
Det er etablert plastsluk i dusjsonen.

Er det synlig mansjett/ våtrombelegg under klemring i sluk?
Ja

Kommentar:
Det er synlig bruk av både membran og mansjett under klemring i sluk.

Er det antydning til punktering av diffusjonssperre mot kald sone?
Nei

Kommentar:
Det ble ikke registrert synlige tegn eller indikasjoner på punktering av diffusjonssperre mot kald sone ved befaringen.

Totalvurdering av membran, tettesjikt og sluk

TG 1

Kommentar:
Sluket er tilgjengelig for kontroll. Klemring og lys membran er synlig i sluket. Det ble ikke observert synlige skader eller avvik ved kontrollen. Tilstandsgrad 1 er satt ut fra alder og synlige forhold.

Sanitært utstyr og ventilasjon

Her vurderes rør med vannstand i sluk ved tapping av tilknyttet utstyr. Avrenning vurderes ved åpen vannkran i servant/dusj. For skjulte anlegg uten dokumentasjon på utførelse vurderes kvalitet og alder. Sanitær vurderes ut fra riss, sprekker, svelling, skjolder og merker etter avdrypp.

Tilstand på sanitært utstyr (skader, vanntrykk, avrenning)
Sanitært utstyr er funksjonstestet og fremstår med tilfredsstillende vanntrykk og avrenning. Det ble ikke registrert synlige lekkasjer eller vesentlige skader på sanitært utstyr ved befaringen.

Er det etablert avtrekk og lufttilførsel?
Ja

Kommentar:
Badet har sentralt mekanisk avtrekk. Tilluft tilføres via spalte under døren.

Sanitærutstyr:
Dusjvegger av glass og dusjgarnityr på vegg, Vegghengt toalett, Innredning med servant, Opplegg for vaskemaskin (Kran og avløp)

DRONNING EUFEMIAS GATE 31 - 301/207/459/4/0/0

Er det innebygget sisterne?
Ja

Kommentar:
Det er innebygget sisterne i utenpåliggende konstruksjon.

Er det etablert drenshull fra sisternekassen?
Nei

Kommentar:
Det foreligger ikke synlig drenshull for lekkasjevann.

Totalvurdering av sanitært utstyr og ventilasjon

TG 2

Kommentar:
Badet har servantinnredning, vegghengt toalett, dusjhjørne med glassvegger og opplegg for vaskemaskin. Sanitærutstyret fremstår i god stand med normal bruksslitasje. Rommet har mekanisk avtrekk og tilluft via åpning under dør. Det er ikke observert synlig dreneringsløsning eller annen løsning for lekkasjesikring fra innebygget sisterne. Tilstandsgrad 2 er satt på grunn av dette forholdet.

Årsak/konsekvens
Årsak: Manglende synliggjøring av eventuell lekkasje.

Risiko: Lekkasjer kan bli skjult i konstruksjonen.

Konsekvens: Økt risiko for fukt- og følgeskader.

Er det utført fuktmåling / hulltaking og/eller er innvendige konstruksjon inspisert?
Nei

Kommentar:
Det er ikke utført hulltaking mot våtrommets fuktsikring. Dette på grunnlag av ingen tilgjengelige flater mot innvendige vanninstallasjoner.

Fuktsøk

Her vurderes fukt. Fuktmåling utføres ved å kontrollere fra tilstøtende rom og underliggende himling hvis dette er mulig. Fuktsøk utføres normalt ikke inne på våtrom med flisbelagte overflater, men i tilstøtende konstruksjon. Visuell kontroll av overflatene utføres for å se etter tegn til svikt/fuktskader.

Totalvurdering av fuktsøk

TG IU

Kommentar:
Fuktsøk fra tilstøtende rom ble ikke utført. Badet grenser mot yttervegg, og øvrige aktuelle veggflater i tilstøtende rom var ikke tilgjengelige på grunn av fast innredning/møbler. Tilstandsgrad ikke undersøkt (TGIU) er satt.

DRONNING EUFEMIAS GATE 31 - 301/207/459/4/0/0

6 Kjøkken

Her vurderes om det er støvkondens, heksesot og svertesopp. Det vurderes også om det er knirk, fuktskjolder og fuktskader, spesielt under og rundt oppvaskmaskin, varmtvannsbereder og kjøleskap. Forøvrig vurderes, vanntrykk, avløp og røropplegg. Kjøkkeninnredningen vurderes med hensyn til riss, sprekker og alder.

Generell beskrivelse av innredning
Kjøkkeninnredning med slette fronter og laminert benkeplate med nedfelt oppvaskkum. Integrerte hvitevarer bestående av Siemens oppvaskmaskin, kjøl-/fryseskap, induksjonstopp og stekeovn. Røroshetta ventilator.

Er det symptom på fuktskader i området rundt vask, kjøleskap eller oppvaskmaskin?
Nei

Kommentar:
Det ble ikke registrert synlige tegn til fuktskader eller fuktpåvirkning i området rundt oppvaskkum, oppvaskmaskin eller kjøleskap ved befaringen.

Integrerte hvitevarer:
Kombiskap, Oppvaskmaskin, Platetopp, Stekeovn, Ventilator

Er det etablert komfyrvakt / automatisk vannstopper?
Ja

Totalvurdering av kjøkken

TG 1

Kommentar:
Kjøkkeninnredning, benkeplate, hvitevarer og ventilator fremstår i god stand med normal bruksslitasje. Det ble ikke observert vesentlige skader eller avvik ved befaringen. Tilstandsgrad 1 er satt.

Fungerer avtrekk over stekesone?
Ja

Kommentar:
sentralt ventilasjonsaggregat.

Totalvurdering av ventilasjon:

TG 1

Kommentar:
TG 1:Kjøkkenet er utstyrt med ventilator over koketopp. Ventilasjonsløsningen fremsto med normal funksjon ved befaringen, og det ble ikke registrert synlige avvik, og stekeos ledes ut gjennom sentralt anlegg.

DRONNING EUFEMIAS GATE 31 - 301/207/459/4/0/0

Ved synlige og tilgjengelige rør, sjekk materiale og sammenkoplingspunkter. Sjekk kondensisolasjon og termisk isolasjon. Lokalisering og sjekking av stoppekran. Stakeluker og lufting skal lokaliseres og undersøkes. Avløpskapasiteten skal undersøkes. Lukt fra avløpssystemet skal vurderes. Ved rør i rør, sjekk samleskap for tilgjengelighet, avløp til rom med sluk og foringsrør. Om materiale og type er kjent; vurder sammen med alder. For skjulte anlegg uten dokumentasjon vurderes kvalitet og alder.

Er det utført arbeider på vann eller avløpsledninger etter byggeår?
Nei

Kommentar:
Det er ikke informert om at arbeider er gjort siden byggeår.

Er vanntrykk tilfredsstillende ved prøving av to tappesteder samtidig?
Ja

Kommentar:
Det er utført tapping fra bad og kjøkken uten vesentlig avvik.

Er hovedstengekran lokalisert?
Ja

Kommentar:
Hovedstengekranen er lokalisert i tak på bad.

Er hovedstengekran funksjonstestet?
Ja

Kommentar:
Stengekran er testet og fungerer som tiltenkt.

Er det visuelt tegn til skade/kondens på rør?
Nei

Kommentar:
Ingen tegn til skade på avløpsrør.

Totalvurdering av innvendig vann og avløpsrør:

Kommentar:
Synlige vann- og avløpsrør, koblinger og tilkoblinger fremstår uten registrerte lekkasjer, skader eller korrosjon ved befaringen. Vanntrykk og avrenning ble kontrollert og vurderes som tilfredsstillende. Rørføringer i konstruksjoner er ikke undersøkt.

Er varmtvannsberederen kontrollert?
Nei

Kommentar:
VVB ble ikke påvist i leiligheten og derfor ikke videre vurdert.

DRONNING EUFEMIAS GATE 31 - 301/207/459/4/0/0

Hva slags oppvarming har boligen:
Vannbåren, elektrisk

Kommentar:
Vannbåren og elektrisk oppvarming, med varme og varmtvann inkludert i felleskostnadene. Varmekabler i baderomsgulv.

Er det nedgravd oljetank?
Nei

Kommentar:
Det er ikke registrert forhold som tilsier at eiendommen har eller har hatt nedgravd olje- eller parafintank. For leiligheter i sameier vil eventuelle tidligere felles oljetanker normalt være sameiets ansvar.

Totalvurdering oppvarming:

Kommentar:
Boligen har vannbåren oppvarming, med varme og varmtvann inkludert i felleskostnadene. Det er varmekabler i baderomsgulvet. Anlegget fremstår fra byggeåret, og det ble ikke observert avvik ved befaringen. Tilstandsgrad 1 er satt.

DRONNING EUFEMIAS GATE 31 - 301/207/459/4/0/0

9 Elektrisk anlegg og samsvarserklæringer

Hvis det er mer enn fem år siden boligen sist hadde tilsyn, skal den bygningssakkyndige foreta en forenklet vurdering av det elektriske anlegget. Det kontrolleres etter tegn på termiske skader på kabler, brytere, downlights, stikkontakter og elektrisk utstyr. Sjekke at kabler er tilstrekkelig festet, samt kontrollere kabelinnføringer og hull i inntak og om sikringsskap er tett så langt dette er mulig uten å fjerne kapslinger.

Type sikringer:
Automatsikring, Jordfeilautomat

Hvor er sikringsskapet lokalisert?
Sikringsskapet er etablert i bod/ teknisk rom.

Har det vært el-tilsyn siste 5 år uten avvik, eller er avvik utbedret?
Nei

Kommentar:
Det er ikke fremlagt dokumentasjon som viser at det har vært gjennomført el-tilsyn de siste fem årene uten avvik, eller at eventuelle avvik er utbedret. Forholdet er derfor ikke kjent.

Er det gjort arbeid på boligen etter originalt byggeår?
Nei

Kommentar:
Ikke opplyst takstmann noe om arbeid.

Foreligger det samsvarserklæring?
Ja

Kommentar:
Det er fremlagt samsvarserklæring datert 05.06.2019, knyttet til elektrisk fordeling/utstyr i prosjekt Bispevika B2. Dokumentasjonen gjelder fremlagt utstyr og omfatter ikke nødvendigvis hele den elektriske installasjonen i boligen.

Er det kursfortegnelse i skapet?
Ja

Kommentar:
Sikringsskapet er utstyrt med kursfortegnelse. Ved befaringen fremsto kursfortegnelsen som oversiktlig og i samsvar med de registrerte kursene i skapet.

Ble det funnet synlige avvik?
Nei

Kommentar:
Det ble ikke registrert synlige avvik ved den visuelle kontrollen av det elektriske anlegget og sikringsskapet. Vurderingen er begrenset til en visuell inspeksjon, og omfatter ikke funksjonstesting eller kontrollmålinger av anlegget.

Spørsmål til selger: Løses sikringene ofte ut?
Nei

Spørsmål til selger: Har det vært brann, branntilløp eller varmgang i anlegget?
Nei

DRONNING EUFEMIAS GATE 31 - 301/207/459/4/0/0

Hvordan er bereder tilkoblet strøm?
Boligen har ikke egen varmtvannsbereder. Varmtvann leveres fra felles bereder-/varmtvannsanlegg i sameiet, og tilkobling til strøm for berederen inngår derfor ikke i denne tilstandsrapporten.

Årsak/konsekvens

HMS vurdering
Det elektriske anlegget er ikke kontrollert utover en enkel visuell vurdering ved befaringen. Det ble ikke registrert synlige tegn til vesentlige skader eller forhold som medfører umiddelbar fare for liv og helse. For full vurdering av anleggets tilstand anbefales kontroll utført av registrert elektroinstallatør.

10 Slokke- og brannvarselanlegg

Alle boliger skal ha slokkeutstyr som husbrannslange, eller brannslukningsapparat med skum eller pulver. - Hvis et skumapparat er det eneste slokkeutstyr du har må dette være på minimum 6 liter med effektivitetsklasse på minst 21 A. Hvis du har pulverapparat som eneste slokkeutstyr må dette være på minst 6 kilo.

Er det etablert slukkeanlegg/ slukkeutstyr i boligen?
Det er pulverapparat i leiligheten.

Alle nye boliger skal ha brannalarmanlegg eller røykvarslere. Du må ha minst en røykvarsler i hver etasje. De skal være plassert slik at de kan oppdage og varsle om brann på kjøkken, i stua, sonen utenfor soverom og i sonen utenfor teknisk rom.

Er det etablert røykvarslere?
Det er etablert felles røyk/brannvarsler anlegg.

HMS vurdering
Boligen er utstyrt med røykvarsling og pulverapparat. Utstyret fremstår tilgjengelig og det ble ikke registrert synlige forhold som gir grunnlag for særskilte HMS-merknader ved befaringen. Det anbefales jevnlig kontroll av røykvarsler og slokkeutstyr i henhold til produsentens anbefalinger.

11 Skadedyr

Spørsmål til selger: Har du hatt skadedyr i boligen? (Mus, rotter, maur osv)
Nei

Kommentar:
Det er ikke opplyst at det har vært tilfelle av skadedyr i boligen

Anbefaling om ytterligere kontroll/tiltak eventuelt egne observasjoner
Det ble ikke registrert synlige tegn til skadedyr eller pågående aktivitet ved befaringen. Det anbefales likevel normalt ettersyn av utsatte områder og gjennomføringer, samt å sørge for at åpninger og mulige adkomstveier for mus og andre skadedyr er tilstrekkelig sikret.

12 Bod

Bod
Bod i kjeller på 6 kvm.

HUSORDENSREGLER – Dronninglunden Sameie

§1 INNLEDNING

I Dronninglunden skal vi skape størst mulig trivsel for alle. Vi utgjør et fellesskap som beboerne hver for seg og sammen har ansvaret for. Et godt naboskap kjennetegnes ved at man tar hensyn til de andre og at hver enkelt bidrar til å skape et godt bomiljø.

I husordensreglene er det lagt stor vekt på trivsel og utfoldelse for den enkelte beboer, samtidig som hensynet til fellesskapet er søkt ivaretatt. Hensikten med husordensreglene er å skape trivsel, ikke å pålegge beboerne unødige forpliktelser. Med disse reglene skal vi sikre trivsel, trygghet, ro og et godt naboskap. Hver enkelt seksjonseier har plikt til å påse at det ikke oppstår ulempe, sjenanse eller ubehag for andre beboere.

§2 BRUK AV LEILIGHET

Leiligheten skal ikke brukes slik at dette fører til sjenerende støy eller annen ulempe for andre beboere. Det skal være ro mellom kl. 23:00 og kl. 07:00 på hverdager. I helgene og på helligdager skal det være ro mellom kl. 23:00 og kl. 09:00. Hamring, boring og liknende støyende aktiviteter, samt sang- og musikkøvelser er ikke tillatt før kl. 07.00 og etter kl. 21:00. På søndager og helligdager er det ikke tillatt med aktiviteter som kan påføre sjenerende støy eller annen ulempe for andre (f.eks. vask av balkonger).

Ved støyende sammenkomster eller fest skal naboene varsles i god tid på forhånd med oppslag i trappeoppgang på egnet sted og ved epost til styret. Ved oppussing som skaper ekstra mye støy (f.eks. drilling i betong) og lignende skal varsel henges opp i trappeoppgangen og ved epost til styret med informasjon om navn, tidsrom for arbeidet og boenheten det gjelder. Vinduer og balkonger/terrasserer bør holdes lukket under støyende arrangementer.

Sameiet har avtale med NOKAS. Dersom det er brudd på husordensreglene og NOKAS blir ringt og kommer til Dronninglunden, vil den seksjonseier det gjelder kunne bli belastet en eventuell faktura fra NOKAS. Styret har ansvar for å håndheve husordensreglene, og gjør oppmerksom på at husbråk i ytterste konsekvens vil kunne få følger for eierforholdet i sameiet for den det gjelder, ref. Vedtekter.

Det er selvfølgelig forbudt å kaste **sigaretter eller enhver annen** gjenstand ut fra en leilighet, terrasse, eller andre deler av bygget. Vis spesielt hensyn til at det bor folk rett under takterrassen. Støy og høy musikk kan være svært ødeleggende for bomiljøet i et sameie. Alle beboere oppfordres å ta hensyn til hverandre.

Leiligheten kan leies ut og ikke nektes av styret uten saklig grunn. Det er ikke tillatt å fremleie til en organisasjon eller bedrift som driver kortidsutleie. Utleie via Airbnb eller tilsvarende er kun tillatt 3 måneder i året eller slik offentlige myndigheter har bestemt.

§3 BRUK AV BALKONGER OG TERRASSER

Beboere skal holde balkonger og terrasser ryddige, og disse skal ikke brukes til permanent oppbevaring av ting, skrot eller rot som kan sjenere fasadens utseende. Lufting og tørking av tøy kan skje på balkonger, men kan ikke henges høyere enn balkongkanten. Det er ikke tillatt å banke, riste eller lufte tøy utover balkongkanten. Klær og annet må ikke henges til tørk fra vindu eller på utsiden av balkonger og terrasser. Det er tillatt å bruke elektrisk grill og gassgrill fra balkong og terrasser, men bruk av kullgrill/engangsgrill er forbudt. Det er ikke tillatt å henge opp utebelysning, inkludert sesongbelysning, som i vesentlig grad er til sjenanse for andre beboere.

§4 FELLESROM OG OPPGANGER

Trappeoppgangene er rømningsvei ved eventuell brann. Derfor må ingen sette fra seg barnevogner, sportsstyr, kjelker, sykler eller andre gjenstander i felles trapperom. Det er ikke tillatt for barn å leke i trappeoppgangene, parkeringskjeller eller bodområdene, og ikke gis adgang til parkeringskjeller/ bodområde uten følge med voksne.

Dører til bodområde, sykkelparkering og garasjeanlegg skal i størst mulig grad være låst. Inngangsdørene skal holdes låst døgnet rundt. Oppbevaring av ildsfarlige væsker og gasser er ikke tillatt i garasje eller i bodområdet, dvs hele K1, K2 OG K3. Røyking og bruk av ild er ikke tillatt i sameiets fellesarealer, det gjelder også takterrassene.

Feil som oppstår, må omgående meldes vaktmester eller en i styret. Det er ikke tillatt å henge opp reklame, notiser eller liknende i fellesområdene med unntak av på eventuelle oppslagstavler installert av sameiet spesielt for dette formål.

§5 FELLESOMRÅDER (UTE)

Sameiets fellesområder utendørs skal være til glede og trivsel for alle. Derfor skal det holdes ryddig og fritt for avfall. Fellesområdene skal ikke brukes slik at det er til vesentlig sjenanse for andre eller kan medføre skade på omgivelsene.

Røyking er ikke tillatt i fellesområdene utendørs. Det er heller ikke tillatt å kaste fra seg papir, sigarettstumper, tyggegummi, snus o.l. på våre fellesarealer. Det er ikke tillatt å mate fugler, andre ville dyr eller husdyr på sameiets fellesarealer eller fra private balkonger/terrasser. Dette kan tiltrekke rotter og mus; samt at det kan medføre plager med avføring. Husdyr skal som hovedregel holdes i bånd.

Biler og andre kjøretøyer skal ikke parkeres på sameiets område. Byhagen eller passasjen fra gaten skal ikke brukes for bilankomst ved ut- og innflytting eller varelevering. Slik transport skal skje gjennom kjeller K2. Det er ikke tillatt å sykle eller kjøre gjennom og over plen og bed. Sykkelparkering kan skje i egen bod eller i den spesiallagete sykkelboden i K2 ved siden av søppelrom, samt utendørs stativ som er montert i byhagen.

Fotballsparking, rullebrettkjøring og lignede sjenerende aktiviteter i byhagen er ikke tillatt.

§6 SØPPEL

Alt avfall skal i eget søppelrom i kjeller K2. Der finnes en rekke beholdere for restavfall og egne beholdere for papir/papp og glass/metall. Husk å kildesortere. Alt papirsøppel som skal kastes må være sammenpresset til et minimum. Pappesker skal brettes sammen. Det er viktig å holde søppelrommet ryddig og sørge for at alt avfall havner i beholdere. Glass/metall kan også leveres på Kiwi i Barcode.

Etter at søppelnedkastene tas i bruk i byhagen om noen år er det enda viktigere at området rundt søppelnedkastet holdes ryddig og fritt for søppel. Ikke kast søppel på sameiets fellesarealer.. Søppelet skal kastes i godt gjenknyttende plastposer. Det må ikke hensettes søppel utenfor nedkastene. Avfall som er for stort til å passere innkastet, må deponeres andre steder. Styret vil i god tid før nedkastene tas i bruk gi mer utfyllende informasjon når den tiden kommer (vil antagelig ta flere år).

§7 FELLES TAKTERRASSE M.V.

Sameiets takterrasse skal holdes ryddig, ren og fri for avfall. Ved bruk som medfører ekstra rengjøring kan den ansvarlige beboeren bli belastet med rengjøringskostnaden. Røyking er ikke tillatt, heller ikke grilling. Stoler og bord skal settes på plass etter bruk. Kast absolutt ingenting ut fra terrassen. Det faller på naboens balkong eller forbipasserende. Dyr er ikke tillatt på takterrassen.

Takterrassene skal gi økt trivsel for alle beboere. Det er derfor ikke tillatt å privatisere takterrassene med et arrangement som bruker hele eller store deler av takterrassen, med mindre det er reservert i tråd med de til enhver tid gjeldende regler utarbeidet av Sameiet. Det er heller ikke tillatt å spille forstyrrende musikk eller å være overstadig beruset med de konsekvenser det kan ha for sikkerhet, lydnivå og forsøpling på fellesarealer.

Nokas eller den til enhver tid fungerende vakttjeneste for sameiet, har fullmakt til å bortvise personer fra takterrassen ved brudd på reglene. Brudd på reglene gjentatte ganger kan få konsekvenser for seksjonseiers fremtidige bruk av takterrassen. Vis hensyn til at det bor folk rett under felles takterrasse med egne terrasser.

Alle skal alltid rydde opp etter seg og fjerne private eiendeler fra takterrassen. Hensatte eiendeler kan bli kastet. Forlat stedet slik du selv ønsker å finne det når du kommer. Ved større anledninger/grupper/fester må deltakerne være spesielt oppmerksomme på å holde støynivå på et akseptabelt nivå. Sameiet er også ansvarlig for støy til nabobygg. Vi henstiller til beboere å opptre ansvarlig i disse sammenhenger.

§8 ENDRINGER AV FASADEN

Ved endring av fasaden som for eksempel solavskjermingsprodukter skal styret underrettes. Det er tillatt for sameiere å ettermontere screens på vinduer i Dronninglunden mot syd, øst og vest, men ikke mot nord (Barcode). Forutsetningen er at det monteres screens fra samme leverandør som AF har brukt ved montering av

screens til Dronninglunden, i samme farge som er valgt på de vinduer som allerede har fått screens som en del av standard leveranse.

Det er tillatt å installere markiser, men ikke under pergola eller på nordsiden av bygget (Barcode). Markisen skal installeres slik at den medfører minst mulig ulempe for øvrige seksjoner, eks. ved avrenning. Det er anbefalt å bruke Kjells Markiser, modell Nova. Markisestoff skal være i mørk grå, fargekode 97 hos Kjells. Braketter og armer i metall skal være i farge sort.

All ettermontering av solskjermingsprodukter skal skje på sameiers egen regning og risiko. Installasjon må gjøres av sakkyndig personell, og slik at fasaden ikke skades eller forringes. Seksjonseier er ansvarlig for alt fremtidig vedlikehold eller skader som installasjon av solskjermingsprodukter måtte påføre fasaden. Ansvaret påhviler seksjonen ved eventuelt eierskifte.

Det er tillatt å påføre "frostet" glassfilm på innsiden av glassveggene på verandaer i andre og tredje etasje for å hindre innsyn fra gateplan. Filmen må påføres på en slik måte at den kan fjernes i fremtiden uten spor.

Fastmontert utelampe utover det som er montert av utbygger er ikke tillatt. Parabolantenner eller andre faste installasjoner på fasaden er ikke tillatt. Endring av utvendige farger er ikke tillatt.

§9 SYKKELSTATIV

Sykkelstativ i garasjen er bare til bruk for eiere, besøkende og leiere, og skal ikke brukes til annet enn sykler. Det øverste nivået er forbeholdt barnesykler og små sykler. Det er også montert sykkelstativ på tre forskjellige steder for beboere og besøkende i byhagen.

§10 DYREHOLD

Dyrehold er tillatt, forutsatt at dyreholdet ikke er til ulempe eller sjenanse for andre beboere.

Det er ikke tillatt å lufte husdyr på sameiets takterrasser. I byhagen skal husdyr som hovedregel kun føres i bånd inn og ut av området, og ikke oppholde seg i byhagen, da dette lett kan bli til sjenanse for de øvrige beboere. Anlagt grøntområde er ikke et sted for husdyr å gjøre fra seg.

§11 VASKER, SLUK OG TOALETT

Fett, kaffegrut eller annet som kan forårsake tilstopping må ikke tømmes i vask eller sluk. Til WC må bare brukes klosettpapir for å unngå tette rør og lekkasjer. Andre ting må ikke kastes i klosettet.

Seksjonseier er i denne sammenheng ansvarlig for gjester, leietakere, vaskebyrå, og andre som gis adgang til boligen. Om det kastes gjenstander som kan blokkere sameiets avløp, kan dette medføre lekkasje av kloakkvann inn i kjellerbodene. Seksjonseier kan i slike tilfeller bli holdt økonomisk ansvarlig for følgene.

§12 POSTKASSESKILT

Hver seksjonseier plikter å påse at postkassen er utstyrt med navn på beboer(e). Kun skilt bestemt av styret godtas. For å skape et rent og tydelig helhetsinntrykk i inngangspartiet, for både beboere og besøkende, så er det bestemt at alle postkasser skal merkes i samme stil.

Styret har valgt standardmalen til leverandøren av postkassene, slik det er beskrevet inne i postkassen ved innflyttingen og på sameiets webportal. Det er valgfritt hvorvidt man bruker fullt navn eller kun etternavn.

§13 BRANNFOREBYGGENDE SIKKERHET

Det er kun tillatt med elektrisk eller gassgrill i terrasse/balkong. Hver beboer er forpliktet til å gjøre seg kjent med branninstruksen. På fellesarealer skal det ikke plasseres brennbart materiale eller objekter som kan hindre rømming.

Gang- og trappearealer som fører til leilighetene i hver etasje er en del av fellesarealet. Branndørene skal alltid være lukket. Alle sikringsskap i oppgangene skal holdes låst.

§14 DØRER OG GARASJEPORT

Ytterdørene og alle dører i kjeller skal som hovedregel alltid holdes låst. Ytterdørene skal ikke stå åpne for lufting. Dørene inn til bodene skal alltid holdes låst. Hensikten med porttelefonen er å hindre uvedkommende adgang inn i bygget. Den enkelte beboer er ansvarlig for hvem som slippes inn i oppgangene.

Garasjeporten skal ikke unødvendig stå åpen. Ved inn- og utkjøring skal det kontrolleres at porten går igjen før en kjører videre, og at ingen uvedkommende slippes inn.

Garasjen skal brukes for flytting og all form for varelevering. Det er avsatt et egnet område til venstre etter nedkjøring til garasjen for dette formålet.

§15 ANSVARSFORHOLD OG HENVENDELSER

Husordensreglene kommer i tillegg til vedtektene og hver enkelt seksjonseier/beboer er ansvarlig for at de overholdes av alle i husstanden, leietakere og andre som gis adgang til boligen. Seksjonseier har ansvaret for å levere nødvendig skriftlig informasjon til sine leietakere hva angår både bruk av boligen og våre Husordensregler. Dette dokumentet skal signeres av leietaker. Styret vil oversette ordensregler til engelsk og legge disse ut på nettsiden vår.

Henvendelser, klager, osv. vedrørende leieforhold, husordensregler og andre forhold rettes til styret gjennom webportalen www.sameietdronninglunden.no eller per epost dronninglunden@gmail.com. Alle henvendelser til styret behandles konfidensielt. Naboklager leveres skriftlig til styret per epost. Klager skal behandles og som hovedregel besvares skriftlig av styret innen 30 dager.

Hvis fellesarealer i sameiet er påført skade eller forsøplet, vil kostnadene for utbedring/opprydding belastes ansvarlig seksjonseier gjennom USBL.

§16 ENDRING AV HUSORDENSREGLER

Endring av Husordensregler kan skje på årsmøtet med simpelt flertall av de fremmøte. Som fremmøtt regnes også den som møter med fullmakt.

Forslag til slike endringer må være styret i hende mer enn 60 dager før årsmøtet finner sted. Se ellers våre Vedtekter.

VEDTEKTER

for

Sameiet Dronninglunden

i medhold av lov om eierseksjoner 16. juni 2017 nr.65

Vedtektene er fastsatt i forbindelse med opprettelsen av sameiet.

§ 1
NAVN OG FORMÅL
Sameiets navn er Eierseksjonssameiet Dronninglunden.

Eierseksjonssameiet Dronninglunden består av 138 boligseksjoner og 3 næringsseksjoner.

Sameiet har til formål å ivareta seksjonseiernes felles interesser og administrasjonen av eiendommen, gnr. 207 bnr. 459 i Oslo kommune, med fellesanlegg av enhver art.

§ 2
ORGANISERING AV SAMEIET OG RÅDERETT
Seksjonen kan ikke skilles fra deltagerinteressen i sameiet. Den enkelte seksjonseier har en sameieandel i eiendommen med tilknyttet enerett til bruk av den, eventuelt de, bruksenhet(er) vedkommende seksjonseier har grunnbokshjemmel til. De enkelte bruksenheter består av en hoveddel (leilighet eller næringslokale) og evt. en eller flere tilleggsdeler. Bruksenhetene (hoveddeler og evt. tilleggsdeler) fremgår av seksjoneringsbegjæring med tilhørende tegninger. Arealer som ikke inngår i bruksenhetene er fellesareal. Hver seksjonseier plikter å overholde bestemmelsene som følger av seksjoneringsbegjæringen, lov om eierseksjoner, tinglyste forpliktelser, disse vedtekter, generelle ordensregler fastsatt av årsmøtet og vedtak fattet i årsmøtet og av styret.

Bruksenhetene og fellesarealene kan bare nyttes i samsvar med formålet, og må ikke nyttes slik at det er til unødig eller urimelig ulempe for eiere/brukere av de øvrige seksjonene. Boligseksjonene kan kun benyttes til boligformål. Næringsseksjonene kan etablere uteservering på kommunal/statlig grunn tilstøtende til sameiets eiendom etter avtale med eier av den kommunale/statlige grunnen.

Fellesarealene (herunder tekniske installasjoner og lignende) må ikke nyttes slik at andre seksjonseieres (eller andre bruksrettshaveres) bruk unødig eller urimelig hindres.

Boligseksjonene har i fellesskap enerett til bruk av takterrassen i 9. etasje**.** Næringsseksjonene skal likevel ha nødvendig adkomst for reparasjon og vedlikehold av tekniske anlegg.

Seksjonsnummer 1 plikter å gi sameiet nødvendig adkomst for reparasjon og vedlikehold av fellesarealer beliggende innenfor seksjonen i det nordvestre hjørnet i plan K1 og K2.

Oslo kommune og Hafslund Nett AS har rett til bl.a. å anlegge og vedlikeholde ledninger m.m. på sameiets eiendom, jf. erklæring tinglyst 10.03.2014 dok.nr. 196762. Oslo kommune har også adkomstrett.

Allmennheten er sikret rett til døgnåpen gangpassasje over sameiets eiendom ved tinglyst erklæring, tinglyst 07.10.2015 dok.nr. 924208.

Hafslund har rett til å ha tekniske installasjoner på gnr. 207 bnr. 459 i forbindelse med transformatorstasjonen på gnr. 207 bnr. 460.

Det kan bli aktuelt å tinglyse bestemmelser om felles rettigheter og plikter mht. bruk og vedlikehold av fellesarealer, felles grøntarealer, veier, ledninger, mv. samt øvrige fellestiltak over sameiets eiendom til fordel for øvrige sameier/eiendommer beliggende i Bispevika/Bjørvika, samt tilsvarende rettigheter og plikter for sameiet på øvrige sameier/eiendommer beliggende i Bispevika/Bjørvika.

Ledninger, rør og liknende nødvendige installasjoner kan føres gjennom bruksenheten hvis det ikke er til vesentlig ulempe for seksjonseieren.

Boligseksjoner som opplistet i vedlegg 1 til disse vedtektene har tilgang til gass til bruk for gasspeis, fra gassanlegget beliggende i snr. 141. Den til enhver tid eier av snr. 141 plikter å gi slik tilgang til gass til de nevnte boligseksjonene på markedsvilkår. Boligseksjonene betaler for eget forbruk av gass, som måles etter egne målere. Boligseksjonene skal i tillegg betale en forholdsmessig andel av drifts- og vedlikeholdskostnader knyttet til gassanlegget.

Seksjonseieren skal gi adgang til bruksenheten for nødvendig ettersyn og vedlikehold av sameiets installasjoner. Slikt vedlikehold og ettersyn skal søkes gjennomført til minst mulig ulempe for den seksjonseier dette gjelder.

Reseksjonering/oppdeling av næringsseksjonene til flere seksjoner enn opprinnelig seksjoneringsbegjæring kan ikke nektes av øvrige seksjonseiere. Ved eventuell reseksjonering skal de rettigheter/forpliktelser som i disse vedtekter er gitt disse seksjonene fordeles mellom de nye næringsseksjonene. Samlet eierbrøk for de nye seksjonene skal svare til eierbrøken for opprinnelig seksjon før deling. Øvrige seksjonseiere er forpliktet til å medvirke til slik reseksjonering og vedtektsendring.

Det er ikke tillatt å leie ut den enkelte boligseksjon til tredjepart som driver korttidsutleie av boliger som ledd i næringsvirksomhet.

På seksjoneringstidspunktet praktiserer Oslo kommune eierseksjonsloven slik at bygningsdeler som krager ut over eiendomsgrensen, ikke inngår i seksjoneringen. For sameiets bygg innebærer dette at enkelte balkonger og andre bygningsdeler er markert som beliggende på andre eiendommer på seksjoneringstegningene, inntatt som bilag 1 til vedtektene. For sameiet og sameierne har dette ingen praktisk betydning. De utkragende delene av bygget er likevel å betrakte som en del av eierseksjonssameiet, og skal innad i sameiet behandles som om de lå innenfor eksisterende eiendomsgrense. Både eierseksjonsloven og vedtektenes bestemmelser gis således tilsvarende anvendelse på de utkragende deler av bygget. Dette innebærer at utkragende balkonger og andre bygningsdeler skal anses seksjonert som en del av den aktuelle bruksenhetens hoveddel. Andre utkragende deler av bygget skal anses som en del av fellesarealet der dette er relevant. De utkragende bygningsdelene inngår i beregningen av eierbrøken der dette er relevant.

§ 3
ORGANISERING AV OG RÅDERETT TIL PARKERING OG KJELLERAREALER

Parkeringsplassene beliggende på sameiets fellesareal i kjelleretasjene er organisert i et multiparksystem, samt 3 faste plasser, til sammen 88 parkeringsplasser.
De seksjonene i sameiet som til enhver tid eier parkeringsplass, har enerett til å disponere over sin(e) plass(er) varig og eksklusivt, jf. esl. § 25 (6), litra 2.

Seksjonseiere innenfor felt B6a, B3 og B7 i Bispevika Nord har også rett til å eie parkeringsplasser beliggende i sameiets kjeller, og skal ha tinglyst, eksklusiv bruksrett til disse.

Videre har utbygger via selskapet Parkering B2/B6a AS, org.nr. 918 894 055, ("**Parkeringsselskapet**") betinget seg evigvarende og eksklusiv rett til bruk av 62 parkeringsplasser beliggende i sameiets kjeller.

Parkeringsselskapet kan fritt leie ut eller videreselge plassene. Plassene er forutsatt overdratt videre fra Parkeringsselskapet til sluttbrukere, og Parkeringsselskapet plikter å frafalle rett til antall parkeringsplasser etter hvert som de overdras, og besørge korrekt transport av bruksrett til sluttbruker. . Rettigheten skal tinglyses på sameiets eiendom. Se § 4 (4) vedrørende kostnadsdekning.

P-plasser i sameiets kjeller kan fritt overdras fra den som eier parkeringsplassen til andre seksjonseiere i sameiet, og til andre seksjonseiere innenfor felt B6a, B3 og B7 i Bispevika Nord. Enhver overdragelse skal meldes til forretningsfører. Forretningsfører holder oversikt over de til enhver tid eiere av p-plasser i sameiets kjeller. Parkeringsrettigheter til fordel for seksjonseiere utenfor sameiet skal tinglyses på sameiets eiendom. Styret/seksjonseierne plikter å medvirke til slik tinglysing.

Eier av p-plass i sameiets kjeller (både seksjonseiere og utenforstående rettighetshavere) med nedsatt funksjonsevne, kan kreve at styret pålegger en eier av p-plass uten behov for en tilrettelagt plass å bytte parkeringsplass. Bytteretten gjelder bare dersom eieren med nedsatt funksjonsevne allerede disponerer en parkeringsplass i sameiet. Retten til å bruke en tilrettelagt plass varer så lenge et dokumentert behov er til stede. Denne vedtektsbestemmelsen kan bare senere endres dersom samtlige seksjonseiere uttrykkelig sier seg enige. Kommunen har vetorett mot endring av vedtektsbestemmelsen.

Enhver kostnad knyttet til feilbruk av multiparksystemet vil belastes den aktuelle brukeren direkte.

Sameiet er eier av kjørekulvert beliggende mellom felt B3 (207/460) og B2 (207/459), og har ansvaret knyttet til reparasjon og vedlikehold av kjørekulverten. Kulverten er beliggende på grunn eid av Oslo kommune/Statens vegvesen, og det kan bli aktuelt å tinglyse rettigheter i denne forbindelse.

Fremtidig eierseksjonssameie beliggende på felt B6a i Bispevika Nord (234/123) har evigvarende rett til gjennomkjøring gjennom sameiets kjeller og kjørekulvert som nevnt. Rettigheten skal tinglyses på sameiets eiendom. Det vil inngås avtale med fremtidig eierseksjonssameie beliggende på felt B6a om bidrag til kostnadsdekning i forbindelse med B6as adkomstrett til kjeller og kjørekulvert, fastsatt av sameiets styre hvert år. Kostnadsbidraget skal stå i rimelig forhold til nabosameiets bruk..

Kjellerareal beliggende under felt B3 og B7 i Bispevika Nord ligger utenfor sameiets eiendom og er organisert som en egen anleggseiendom, med gnr. 207 bnr. 483 i Oslo kommune. Anleggseiendommen eies i tingsrettslig sameie (**Kjellersameiet**) mellom eierseksjonssameiet Eufemias Hage (207/460), eierseksjonssameiet Eufemias Plass Vest (234/149), eierseksjonssameiet Eufemias Plass Syd (234/148), eierseksjonssameiet Dronning Eufemias gate 67-75 (234/147), Eufemia FBK AS, Eufemias Hage FBK AS og eiere av parkeringsplasser i Kjellersameiet. Sameiet Dronninglunden har rett til å benytte nedkjøringen til Kjellersameiet, og til gang- og kjøreadkomst over Kjellersameiet for tilkomst til egne eiendommer. Rettigheten er tinglyst 19.04.2018 med dok.nr. 669057. Det skal inngås særskilt avtale med Kjellersameiet om plikt til å dekke en forholdsmessig andel av årlige løpende drifts- og vedlikeholdskostnader til nedkjøringsrampen og kjøresone frem til kjørekulverten mot felt B2, fastsatt av Kjellersameiets styre hvert år. Avtalen skal kunne tinglyses, og sameierne plikter å yte nødvendig medvirkning til slik tinglysing. Kostnadene forbundet med dette skal anses som en del av sameiets felleskostnader som skal fordeles etter eierbrøk.

§ 4
FELLESKOSTNADER

4-1 Fordeling av Felleskostnader

Felleskostnader er alle kostnader ved eiendommens drift og vedlikehold som ikke gjelder den enkelte bruksenhet eller andre arealer seksjonseieren har enerett til å bruke. Alle bygningsmessige konstruksjoner, fasader og tak mv. er undergitt sameiets felles ansvar.

Felleskostnadene skal fordeles på seksjonene slik det fremgår av dette punktet i vedtektene. Felleskostnadene er ikke uttømmende oppregnet og eventuelle andre felleskostnader vil bli fordelt etter samme prinsipp. Dette innebærer at kostnad som kan tilbakeføres til en bestemt seksjonstype (næring

eller bolig) skal belastes der, mens andre kostnader fordeles på begge seksjonstyper etter fordelingsnøkkel slik som angitt nedenfor. Hvis en kostnad bare eller i det vesentligste betjener en eller noen næringsseksjoner, skal kun eieren av denne/disse seksjonene belastes for kostnaden.

Hvor det er hensiktsmessig skal næringsseksjonene og boligseksjonene inngå egne driftsavtaler.

" Næringsseksjonene" med de installasjoner og fellesarealer som naturlig hører til seksjonene, betegnes i det følgende som næringsdelen.

" Boligseksjonene" med de installasjoner og fellesarealer som naturlig hører til seksjonene, betegnes i det følgende som boligdelen.

(1) **Eierne av næringsseksjonene skal dekke følgende kostnader**

- Vedlikehold og drift av tekniske anlegg som bare eller i det vesentligste betjener næringsdelen..
- Snøbrøyting, snøsmelteanlegget, strøing og grøntvedlikehold for arealer som er knyttet mot næringslokalene
- Håndtering av avfall tilhørende næringsdelen (dersom hver seksjon ikke har etablert et eget system).
- Drift- og vedlikehold av nød- og ledelys samt brannalarmanlegg som bare eller i det vesentligste betjener næringsdelen.
- Vedlikehold og utskifting av vinduer i næringsdelen, drift av inngangsparti og trapperom som bare eller i det vesentligste gjelder næringsdelen.
- Vaktmestertjenester i fellesarealene som bare eller i det vesentligste gjelder næringsdelen.
- Kommunale avgifter som gjelder næringsdelen.
- Alle andre vedlikeholds- og driftskostnader knyttet til fellesarealer og anlegg som bare eller i det vesentligste gjelder næringsdelen.
- Kostnader med fjernkjøling som kun dekker næringsdelens behov.
- Næringsseksjoner som driver virksomhet som innebærer høyere forsikringspremie for huseierforsikringen enn boligbruk eller andre næringsseksjoner, må betale den forhøyede premien av den aktuelle næringsseksjonen.

Hvis kostnaden ikke kan tilbakeføres til en bestemt næringsseksjon, men til alle/ flere av næringsseksjonene, skal kostnaden fordeles mellom eierne av disse næringsseksjonene ut fra sameiebrøken til næringsseksjonene.

(2) **Eierne av boligseksjonene skal i fellesskap dekke følgende kostnader**

- Vedlikehold og drift av tekniske anlegg som bare eller i det vesentligste gjelder boligdelen
- Vedlikehold av heiser og elektriske anlegg som bare eller i det vesentligste gjelder boligdelen.
- Snøbrøyting, snøsmelteanlegg, strøing og grøntvedlikehold i gårdsrommet.
- Utvendig vedlikehold av vinduer (isolerglass), ytterdører og balkonger og takterrasse som bare benyttes av boligdelen.
- Håndtering av avfall for boligseksjonene.
- Drift og vedlikehold av nød- og ledelys samt brannalarmanlegg i boligseksjonene.
- Vaktmestertjenester i fellesarealene som bare eller i det vesentligste gjelder boligdelen.
- Drift og vedlikehold av bod arealene som gjelder boligdelen.
- Alle andre vedlikeholds- og driftskostnader knyttet til fellesarealene og anlegg som bare eller i det vesentligste gjelder boligdelen.
- Elektrisk strøm i fellesarealene i boligdelen.
- Drift og vedlikeholdskostnader til porttelefon, låser og portsystem som gjelder boligdelen.
- Kommunale avgifter som gjelder boligdelen.
- Vedlikehold og drift av inngangsparti, trapperom og innvendig gårdsrom som bare eller i det vesentligste gjelder boligdelen.

Fordelingen mellom eierne av boligseksjonene skal skje ut fra sameiebrøken til boligseksjonene.

(3) **Følgende kostnadselementer fordeles mellom alle sameierne**

- Byggforsikring.
- Styrehonorar.
- Kostnader til daglig drift og renhold av gatearealer.
- Kostnader til strøm i sameiets fellesarealer som ikke tilordnes bolig- eller næringsseksjonene.
- Kostnader til drift og vedlikehold av felles elektrisk hovedtavle, felles sprinklersentral, grunnvannspumper, felles vann/avløpssystem, kjørekulvert, nedkjøringsrampe og kjøreveier i Kjellersameiet, jf. § 3 siste avsnitt, samt andre fellesanlegg.
- Kostnader til det ytre vedlikehold av eiendommen som ikke er særskilt omtalt under punkt (1) og (2), herunder alle tak, fasade og øvrige bygningskonstruksjoner, tekniske anlegg og utstyr. Den utvendige fasade, fellesområdene ute og inngangspartiene skal holde en høy standard, og det ytre vedlikeholdet skal opprettholde dette.
- Forretningsførsel, revisjon og andre administrasjonskostnader for sameiet.
- Kostnader til felles drift av felles utearealer.
- Andre kostnader som ikke kan henføres enten til henholdsvis boligdelen eller næringsdelen.

Fordelingen skal skje ut fra sameiebrøken

(4) **Følgende kostnadselementer fordeles etter faktisk forbruk/nytte**

- Det er etablert egne målere pr. seksjon og følgende fordeles på den enkelte seksjon: forbruk av vann, oppvarming varmt vann og fjernkjøling.
- Kostnader forbundet med parkeringsplassene, jf. § 3 fordeles på de seksjonseiere som har eksklusiv og varig bruksrett til disse, jf. punkt 3, 1. avsnitt, hensyntatt kostnadsbidrag fra utenforstående rettighetshavere. Kostnadene fordeles med 1/88 per p-plass. Parkeringsselskapet dekker kostnadene forbundet med de p-plasser Parkeringsselskapet til enhver tid har råderett over, og overfører løpende ved videresalg kostnadsdekningsansvaret til ny eier av de(n) aktuelle plassen(e). Forretningsfører håndterer faktureringen av kostnadene forbundet med parkeringsplassene.

(5) Den enkelte sameier skal forskuddsvis hver måned betale á kontobeløp fastsatt av styret. À konto beløpet kan også dekke avsetning av midler til framtidig vedlikehold, påkostninger eller andre fellestiltak på eiendommen, dersom sameiermøtet har vedtatt slik avsetning. Næringsseksjonene plikter å dekke sin andel av fremtidig vedlikehold, påkostninger eller andre fellestiltak på eiendommen direkte. Styret beslutter nivået på månedlige innbetalinger til sameiet.

4-2 Panterett for sameiernes forpliktelse
De andre sameierne har panterett i seksjonen for krav mot sameieren som følger av sameieforholdet. Pantekravet kan ikke overstige et beløp som for hver bruksenhet svarer til to ganger folketrygdens grunnbeløp på tidspunktet da tvangsdekning besluttes gjennomført.

For næringsseksjonene skal det i tillegg etableres et ordinært pant i den enkelte næringsseksjon på kr 75.000 pr 100 m2 BRA utover de første 100 m2 til sikkerhet for sameiets krav mot den enkelte seksjonseier på grunn av sameieforholdet.

4-3 Heftelsesform
For felles ansvar og forpliktelser hefter den enkelte sameier i henhold til sin sameiebrøk.

§ 5
SEKSJONSEIERS DRIFTS- OG VEDLIKEHOLDSANSVAR
Seksjonseieren skal vedlikeholde bruksenheten slik at skader på fellesarealene og andre bruksenheter forebygges, og slik at de øvrige seksjonseierne slipper ulemper. Vedlikeholdsplikten omfatter også eventuelle tilleggsdeler. Seksjonseiernes vedlikeholdsplikt omfatter slikt som

a) inventar
b) utstyr, som vannklosett, varmtvannsbereder, badekar og vasker
c) apparater, for eksempel brannslukkingsapparat
d) skap, benker, innvendige dører med karmer
e) listverk, skillevegger, tapet
f) gulvbelegg, varmekabler, membran og sluk
g) vegg-, gulv- og himlingsplater
h) rør, ledninger, sikringsskap fra og med første hovedsikring eller inntakssikring.
i) vinduer og ytterdører

Seksjonseieren skal vedlikeholde våtrom slik at lekkasjer unngås.

Vedlikeholdet omfatter også nødvendig reparasjon og utskifting av det som er nevnt ovenfor, men ikke utskiftning av sluk, vinduer og ytterdører. Seksjonseieren er likevel ansvarlig for utskiftning av ødelagte vindusruter i egen bruksenhet.

Hvis utvendig solavskjerming blir etablert skal vedlikehold av disse regnes som innvendig vedlikehold for den respektive seksjon.

Seksjonseieren skal rense sluk og holde avløpsrør åpne frem til fellesledningen. Dette gjelder også sluk på balkong eller lignende som ligger til bruksenheten.

Seksjonseieren skal holde bruksenheten fri for insekter og skadedyr.
Vedlikeholdsplikten omfatter ikke reparasjon eller utskiftning av tak, bjelkelag, bærende veggkonstruksjoner og rør eller ledninger som er bygget inn i bærende konstruksjoner.

Vedlikeholdsplikten omfatter også utbedring av tilfeldige skader, for eksempel skader som er forårsaket av uvær, innbrudd eller hærverk.

Oppdager seksjonseieren skade i bruksenheten som sameiet er ansvarlig for å utbedre, plikter seksjonseieren straks å sende skriftlig varsel til styret.

Etter et eierskifte har den nye seksjonseieren plikt til å utføre vedlikehold, inkludert reparasjoner og utskiftning i henhold til denne bestemmelse. Denne plikten gjelder også for eventuelt manglende vedlikehold av tidligere seksjonseier.

En seksjonseier som ikke oppfyller vedlikeholdsplikten, skal erstatte tap dette påfører andre seksjonseiere, jf. eierseksjonsloven § 34.

Innvendig vedlikehold av bruksenheten (hoveddel og tilleggsdeler) påhviler fullt ut for egen regning den enkelte seksjonseier. Bruksenheten skal til enhver tid holdes forsvarlig vedlike slik at det ikke oppstår skade eller ulempe for de andre seksjonseierne.

§6
SAMEIETS DRIFTS- OG VEDLIKEHOLDSANSVAR
Sameiet skal holde utvendige og innvendige fellesarealer, inkludert bygningen og felles installasjoner, forsvarlig ved like. Vedlikeholdet skal utføres slik at skader på fellesarealene og de enkelte bruksenhetene forebygges, og slik at seksjonseierne slipper ulemper. Vedlikeholdsplikten omfatter alt som ikke faller inn under den enkelte seksjonseiers vedlikeholdsplikt, jf. punkt 5. Vedlikeholdsplikten omfatter også reparasjon og utskiftning når det er nødvendig, og utbedring av tilfeldige skader.

Vedlikeholdsplikten omfatter også felles installasjoner som går gjennom bruksenheter, slik som rør, ledninger, kanaler og felles varmeanlegg inklusive radiatorer. Sameiet har rett til å føre nye slike installasjoner gjennom bruksenhetene hvis det ikke skaper vesentlig ulempe for den aktuelle seksjonseieren. Sameiets vedlikeholdsplikt omfatter også utvendig vedlikehold av vinduer.

Sameiets vedlikeholdsplikt omfatter også slikt som utskifting av vinduer, herunder nødvendig utskifting av isolerglass, og ytterdører til boligen eller reparasjon eller utskifting av tak, bjelkelag, bærende veggkonstruksjoner, sluk, samt rør eller ledninger som er bygd inn i bærende konstruksjoner med unntak av varmekabler.

Seksjonseieren skal gi sameiet adgang til bruksenheten for å vedlikeholde, installere og kontrollere installasjoner som nevnt i andre ledd. Kontroll og arbeid i bruksenhetene skal varsles i rimelig tid og gjennomføres slik at det ikke skaper unødvendig ulempe for seksjonseieren eller andre brukere.

Et sameie som ikke oppfyller sin vedlikeholdsplikt, skal erstatte tap dette påfører seksjonseierne gjennom skader på bruksenhetene, jf. eierseksjonsloven § 35.

§ 7
REGISTRERING AV SEKSJONSEIERE
Overdragelse og utleie av seksjon må meldes til styret og forretningsfører for registrering.

Dersom en seksjonseier leier ut sin seksjon, skal vedkommende påse at leietaker skriftlig forplikter seg til å følge sameiets vedtekter, ordensregler, samt vedtak fattet av årsmøter og styret.

§ 8
STYRET
Sameiet skal ha et styre som skal bestå av en leder og 3-5 andre styremedlemmer, samt inntil to varamedlemmer (det siste etter årsmøtets bestemmelse hvert enkelt år). Næringsseksjonene bør ha minimum ett og boligseksjonene bør ha minst to representanter i styret. Styreleder velges særskilt. Styremedlemmene velges for to år, og eventuelle varamedlemmer for ett år, med mindre årsmøtet bestemmer noe annet. Kun fysiske personer kan være styremedlemmer. Styrerepresentanter fra boligseksjonene skal håndtere ordensrelaterte spørsmål knyttet til boligseksjonene.

Styret skal sørge for vedlikehold og drift av eiendommen, og ellers sørge for forvaltningen av sameiets anliggender i samsvar med lov, vedtekter og vedtak fattet av årsmøtet.

Avgjørelser som kan fattes av et vanlig flertall i årsmøte, kan også fattes av styret om ikke annet følger av lov, vedtekter eller årsmøtets vedtak i det enkelte tilfelle.

I felles anliggender forplikter styreleder og ett styremedlem i fellesskap sameiet.

§ 9
OM STYREMØTET
Styreleder skal sørge for at det avholdes styremøter så ofte som det trengs. Ett styremedlem eller forretningsfører kan kreve at styret sammenkalles.

Styret kan treffe vedtak når mer enn halvparten av medlemmene er tilstede. Vedtak treffes med alminnelig flertall. Ved stemmelikhet gjør møtelederens stemme utslaget. De som stemmer for et vedtak, må likevel utgjøre mer enn en tredjedel av styremedlemmene.

Styremøtene ledes av styrelederen. Er ikke styreleder tilstede, og det ikke er valgt noen nestleder, skal styret velge en møteleder. Styret skal føre protokoll. Protokollen skal underskrives av de fremmøtte styremedlemmene.

§ 10
ÅRSMØTET
Den øverste myndighet i sameiet utøves av årsmøtet. Ordinært årsmøte holdes hvert år innen utgangen av juni måned. Ekstraordinært årsmøte skal holdes når styret finner det nødvendig, eller når seksjonseiere

som til sammen har minst en tiendedel av stemmene krever det. Det skal alltid oppgis hvilke saker som ønskes behandlet.

Styret skal på forhånd varsle seksjonseierne om dato for årsmøtet og om siste frist for innlevering av saker som ønskes behandlet.

Skal et forslag, som etter lov om eierseksjoner eller vedtektene må vedtas med minst to tredjedels flertall, kunne behandles, må hovedinnholdet være angitt i innkallingen.

§ 11
SAKER SOM BEHANDLES PÅ ORDINÆRT ÅRSMØTE
På det ordinære årsmøtet skal disse sakene behandles:

- Konstituering
- Styrets årsberetning
- Styrets regnskapsoversikt for foregående kalenderår til eventuell godkjenning
- Eventuelt budsjett for inneværende år
- Valg av styremedlemmer
- Valg av revisor
- Andre saker som er nevnt i innkallingen

Saker utover ovennevnte behandles ikke.

§ 12
MØTELEDELSE OG INNKALLING
Innkalling til årsmøtet skal skje skriftlig eller elektronisk (e-post) til seksjonseierne med varsel på minst åtte dager, høyst tyve dager. Ekstraordinært årsmøte kan, om det er nødvendig, innkalles med kortere frist som likevel skal være minst tre dager.

Blir det ikke innkalt til årsmøte som skal holdes etter loven, vedtekter eller vedtak fattet på årsmøte, kan en seksjonseier, et styremedlem eller forretningsfører kreve at tingretten snarest, og for seksjonseiernes felles kostnad, innkaller til årsmøte.

Årsmøte skal ledes av styrelederen med mindre årsmøtet velger en annen møteleder som ikke behøver å være seksjonseier. Med de unntak som følger av lov eller vedtektene avgjøres alle saker med alminnelig (simpelt) flertall av de av gitte stemmer. Ved stemmelikhet avgjøres saken ved loddtrekning.

Det kreves minst to tredjedeler flertall av de avgitte stemmene i årsmøtet for vedtak om:

- endring av vedtektene
- ombygging, påbygging eller andre endringer av bebyggelsen eller tomten som etter forholdene i sameiet går utover vanlig forvaltning eller vedlikehold
- omgjøring av fellesarealer til nye bruksenheter eller utvidelse av eksisterende bruksenheter
- salg, kjøp, bortleie eller leie av fast eiendom, herunder seksjon i sameiet som tilhører eller skal tilhøre seksjonseierne i fellesskap
- andre rettslige disposisjoner over fast eiendom som går utover vanlig forvaltning
- samtykke til at formålet for én eller flere bruksenheter endres fra boligformål eller omvendt
- samtykke til reseksjonering som nevnt i esl. § 20 annet ledd annet punktum

Flertallskrav for særlige bomiljøtiltak:

- Tiltak som har sammenheng med seksjonseiernes bo- eller bruksinteresser, og som går ut over vanlig forvaltning, og som fører med seg økonomisk ansvar eller utlegg for seksjonseierne i fellesskap på mindre enn fem prosent av de årlige felleskostnadene, besluttes med vanlig flertall av de avgitte stemmene på årsmøtet. Hvis tiltaket fører med seg økonomisk ansvar eller utlegg for

seksjonseierne i fellesskap på mer enn fem prosent av de årlige felleskostnadene, kreves det et flertall på minst to tredjedeler av de avgitte stemmene på årsmøtet.
- Hvis tiltak som nevnt over fører med seg et samlet økonomisk ansvar eller utlegg for enkelte seksjonseiere på mer enn halvparten av folketrygdens grunnbeløp på det tidspunktet tiltaket besluttes, kan tiltaket bare gjennomføres hvis disse seksjonseierne uttrykkelig sier seg enige.

Følgende beslutninger krever tilslutning fra de seksjonseiere det gjelder:

- at eierne av bestemte seksjoner skal ha plikt til å holde deler av fellesarealet ved like ut over det som fremgår av disse vedtekter,
- innføring av vedtektsbestemmelser som begrenser den rettslige rådigheten over seksjonen (hoveddel og tilleggsareal),
- innføring av vedtektsbestemmelser om en annen fordeling av fellesutgifter enn den som er bestemt i § 4,
- endring av reseksjoneringsbestemmelsen i § 2,
- endring av enerettsbestemmelsene i § 2 og § 3,
- vedtak om salg eller bortfeste av hele eller vesentlige deler av eiendommen, samt vedtak som innebærer vesentlige endringer av sameiets karakter, krever tilslutning fra samtlige seksjonseiere
- vedtak om endring av (pliktig medlemskap etter) § 21 krever tilslutning fra samtlige seksjonseiere

§ 13
OM ÅRSMØTET

På årsmøtet har seksjonseierne stemmerett med én stemme for hver boligseksjon de eier.
For næringsseksjonene gjelder følgende regel:
- Seksjon 1 har 15 stemmer
- Seksjon 70 har 5 stemmer
- Seksjon 141 har 1 stemme

Næringsseksjonenes antall stemmer er basert på arealet til den enkelte seksjon.

Seksjonseieren har rett til å møte ved fullmektig. Fullmektigen skal legge frem skriftlig og datert fullmakt. Fullmakten anses å gjelde førstkommende årsmøte, med mindre annet fremgår. Fullmakten kan når som helst kalles tilbake.

Seksjonseieren har rett til å ta med rådgiver. Rådgiveren har bare rett til å uttale seg dersom årsmøtet gir tillatelse.

Styreleder og forretningsfører plikter å være tilstede på årsmøtet, med mindre det er åpenbart unødvendig eller det foreligger gyldig forfall. Styremedlemmer, revisor, leier av boligseksjon og ett ekstra husstandsmedlem fra hver boligseksjon har rett til å være tilstede på årsmøtet til å uttale seg.

Det skal under møtelederens ansvar føres protokoll over de saker som behandles, og alle vedtak som treffes av årsmøtet. Møtelederen og minst én seksjonseier som utpekes av årsmøtet blant dem som er til stede, skal underskrive protokollen. Protokollen skal til enhver tid holdes tilgjengelig for seksjonseierne.

§ 14
FORRETNINGSFØRER - REVISJON - REGNSKAP
Sameiet skal ha forretningsfører. Styret ansetter forretningsfører og andre funksjonærer i samsvar med lov om
eierseksjoner § 61.

Styret skal sørge for ordentlig og tilstrekkelig regnskapsførsel.

Sameiet skal ha statsautorisert eller registrert revisor, som velges av årsmøtet og tjenestegjør inntil ny revisor velges.

§ 15
MINDRETALLSVERN
Årsmøtet, styret, forretningsfører eller andre som representerer sameiet kan ikke treffe beslutninger eller handle på en måte som er egnet til å gi noen seksjonseiere eller utenforstående en urimelig fordel på andre seksjonseieres bekostning.

§ 16
MISLIGHOLD
Hvis en seksjonseier til tross for flere advarsler vesentlig misligholder sine plikter kan styret pålegge vedkommende å selge seksjonen, jf. eierseksjonsloven § 38. Advarsel skal gis skriftlig og opplyse om at vedvarende vesentlig mislighold gir styret rett til å kreve seksjonen solgt. Pålegget om salg skal gis skriftlig og opplyse om at seksjonen kan kreves solgt ved tvangssalg hvis pålegget ikke er etterkommet innen en frist som ikke skal settes kortere enn seks måneder fra pålegget er mottatt.

§ 17
FRAVIKELSE
Medfører seksjonseierens/brukerens oppførsel fare for ødeleggelse eller vesentlig forringelse av eiendommen eller er seksjonseierens/brukerens oppførsel til alvorlig plage eller sjenanse for eiendommens øvrige brukere, kan sameiets styre kreve fravikelse av seksjonen etter tvangfullbyrdelsesloven kapittel 13, jf. lov om eierseksjoner § 39.

§ 18
BYGNINGSMESSIGE ARBEIDER
Utskifting av vinduer og dører (gjelder ikke innvendig i seksjonen), oppsetting av markiser og annen utvendig solavskjerming, parabolantenner, endring av fasadekledning, endring av utvendige farger etc., kan bare skje etter en samlet plan for den enkelte bygning og etter forutgående godkjenning av styret. Tiltak som påvirker bygningens bærende konstruksjon og tekniske føringer skal ikke forekomme.

Eierne av næringsseksjonene har anledning til å skilte virksomheten i normalt omfang og slik det måtte tillates av bygningsmyndighetene for å profilere bygget. Skilting skal kun skje på fasade utenfor seksjonen i lik stil som øvrig skilting. Skilting på andre deler av næringsdelens eller boligdelens fasade, krever samtykke fra berørte seksjonseiere og styret.

Tilbygg/påbygg og andre arbeider som skal meldes til bygningsmyndighetene, må godkjennes av styret før byggemelding kan sendes. Hvis det søkes om endringer av vesentlig betydning for de øvrige seksjonseierne, skal styret forelegge spørsmålet for seksjonseierårsmøtet til avgjørelse.

§ 19
HABILITETSREGLER FOR ÅRSMØTE OG STYRET
Ingen kan delta i en avstemming om

a) Et søksmål mot seg selv eller ens nærstående
b) Ens eget eller ens nærstående ansvar overfor sameiet
c) Et søksmål mot andre eller andres ansvar overfor sameiet
d) Pålegg eller krav etter esl. §§ 38 og 39 som er rettet mot en selv eller ens nærstående.

Disse regler gjelder også for den som opptrer ved eller som fullmektig.

Styremedlem eller forretningsfører kan ikke delta i behandlingen eller avgjørelsen av noe spørsmål som vedkommende selv eller dennes nærstående har en fremtredende personlig eller økonomisk særinteresse i.

§ 20
FORHOLDET TIL LOV OM EIERSEKSJONER

For så vidt ikke annet følger av disse vedtekter, eller hvis vedtektene strider mot ufravikelige bestemmelser i eierseksjonsloven, gjelder reglene i lov om eierseksjoner av 16. juni 2017 nr. 65, eventuelt senere lovgivning som måtte erstatte denne lov.

§ 21
VELFORENING

Det kan bli etablert et vel, bestående av eiendommer/seksjonseiere som er eller blir etablert i Bispevika/Bjørvika. Seksjonseierne i Dronninglunden har plikt og rett til å være medlem av velet. Velforeningen har til oppgave å ivareta medlemmenes felles interesser.

Velforeningens medlemmer er pliktig å godta vedtekter som utarbeides for velforeningen.

Den enkelte eiendom/sameie er som medlem av velet pliktig å betale årskontingent og en forholdsmessig andel av drifts – og vedlikeholdsutgiftene, fastsatt av styret i velforeningen. Inntil velforeningen er etablert, fordeles drifts- og vedlikeholdsutgifter som i fremtiden skal forvaltes av velforeningen mellom seksjonseierne etter prinsippene i § 4-1 over.

Vedtektsbestemmelsen i denne paragraf kan ikke endres uten samtykke fra velforeningen.

Boligopplysninger:

Dronninglunden sameie
Dronning Eufemias gate 31
0194 OSLO

Vår ref.: 1636/4
Type: Boligsameie
Eiere: Monica Wessel Winther Jotun

Fødselsdato eier: 01.10.1977

Organisasjonsnr: 923 819 479 **Seksjonsnr:** 4

1: Felleskostnader

Tot. innev. måned: **3 226**

Felleskostnader:	Felleskostnader	2 647
Tilleggsytelser:	Adm. gebyr målere	51
Måler:	1636 Techem avleser - Oppvarming: A konto oppvarming (16361 - 4)	528

Hvis boligselskapet har felles lån vil andel renter og avdrag på fellesgjelden reguleres månedlig i henhold til gjeldende rente i banken. Det sendes ikke ut spesielt varsel ved endring av lånekostnadene.

3: Fellesgjeld

Ajourf. Andel f.gj. (lån):	0	Gjeld siste årsoppg.:	0
Klient ajourf. lån:		Klient gj. s. årsoppg.:	0

4: Særskilte opplysninger

Klausuler:

Styreleder:	Ruchir Tewari
Adresse:	Dronning Eufemias gate 27
Postnr/-sted:	0194 OSLO
Telefon:	Mob.: 92099539
E-post:	dronninglunden@gmail.com
Webside:	www.sameietdronninglunden.no

5: Restanse felleskostnader pr. 24.09.2026

Utestående saldo: **0**

Felleskostnader: 0

Ovenstående er utestående felleskostnader/avregninger/fakturakrav per dags dato (uten eventuelle påløpte renter/omkostninger).

Restanseforespørsel i forbindelse med salg sendes restanse@usbl.no etter overtakelsesdato. Husk å få med vår ref.

6: Ligning - 2025

		Gjeld:	0	Andre inntekter:	259
Annen formue:	5 190	Utgifter:	0		

7: Pålydende

Pålydende:		Opprinnelig innskudd:	
Seksjonsnr:	4	Partialobligasjonsnr:	

8: Bygning/eiendom

Byggeår:	2019
Gårds/bruksnr:	207/459 - seksjon:4
Bygningstype:	Blokk
Feste/eiet tomt:	Eiet

9: Forsikring

Forsikret i:	Tryg Forsikring	Polisenr:	7294257

10: Fasiliteter og andre enhetsopplysninger

Ferdigstillt:	18.09.2019	Første innflytting:	18.09.2019	SSBnr:	H0202
Etasje:	2	Oppvarmingstype:	Uspesifisert		
Heis:	Ja				
Parkeringstype:	Se info lenger ned ()				
Systemlås:	Nei	Antall rom:	3		
Husdyrhold:		Oppr. antall rom:	3		
Livsløp standard:	Nei	Kategori:	Boligseksjon		

Fasiliteter:

Kommunale avgifter er inkludert i felleskostnadene.

Parkeringsplass (multipark) i Dronninglunden sameie følger med bolig dersom Usbl ikke får beskjed om annet. NB: bruksrett til parkeringsplass er tinglyst og bruksretten må uansett transporteres til ny eier.

Boligopplysninger:

Dronninglunden sameie	**Vår ref.:**	1636/4	**Fødselsdato eier:**	01.10.1977
Dronning Eufemias gate 31	**Type:**	Boligsameie		
0194 OSLO	**Eiere:**	Monica Wessel Winther Jotun		

Organisasjonsnr: 923 819 479

10: Fasiliteter og andre enhetsopplysninger

Ved salg av enkeltstående parkeringsplass (multipark) i Dronninglunden sameie må selger sende Usbl kopi av kjøpekontrakt. Det vil påløpe et eierskiftegebyr ved salg. NB: bruksrett til parkeringsplass er tinglyst og må transporteres til ny eier..

Oppvarming og varmtvann innbetales akonto, og avregnes etter reelt forbruk én gang i året og ved eierskifte.
I forbindelse med eierskifte må selger og kjøper sammen lese av målere på varmtvann og oppvarming på overtagelsen, og sende inn dette til Techem. Eierskifteskjema finnes på techem.no/beboer/eierskifteskjema. For spørsmål til dette kan Techem kontaktes på mail: kundeservice@techem.no eller tlf: 22 02 14 59

NextGentel er Sameiets leverandør av kabel-TV/bredbåndtjenester. Belastes ikke noe via felleskostnadene. Den enkelte beboer tegner eget abonnement med leverandøren.

Har avtale med Bjørvika servicesenter (USBL) om levering av vaktmestertjenester.

Hafslund Celsio leverer fjernvarme som oppvarmingskilde i gården.

Parkeringsplassene kan eies av seksjonseiere i Dronninglunden sameie, Vannkunsten eierseksjonssameie, Sameiet Eufemias Hage, Sameiet Eufemias plass Vest og Sameiet Eufemias Plass Syd. Se vedtekter for mer informasjon.

Oslo kommune
Plan- og bygningsetaten
Geodataavdelingen

GJELDENDE BETINGELSER VED KJØP AV KART- OG GEODATAPRODUKTER

Vi gjør oppmerksom på at ved kjøp av kommunale kart- og geodataprodukter gjelder følgende:

Kommunen skal i medhold av **plan- og bygningsloven og gjeldende byggeforskrifter** påse at det blir utarbeidet kartverk for planlegging og oversikt, og holde kartverkene ajour. Ansvaret for kartproduksjonen er delegert til Plan- og bygningsetaten. De ulike kartverk foreligger både analogt og digitalt.

Kart og geodata kommer inn under **lov om opphavsrett til åndsverk av 12. mai 1961**. Dette innebærer at kommunen ved Plan- og bygningsetaten er rettighetshaver og har eiendoms- og opphavsretten til de kart- og geodata-produkter som etaten fremstiller.

Alle som ønsker å bruke kommunale kart- og geodata-produkter har rett til det, mot å følge de bestemmelser som gjelder for bruken.

Disposisjonsrett er rett til å disponere produktet til eget bruk, det vil si til planlegging og drift eller til privat bruk. Kjøp av kart eller geodata gir disposisjonsrett til produktet som kjøpes.

Anvendelse som går ut over eget bruk, dvs. bearbeiding, eksemplarfremstilling og/eller distribusjon krever at det erhverves utvidede rettigheter. For denne retten beregnes en avgift som **vil kreve en spesiell avtale**. Inneværende avtale gir ikke rett til bearbeiding, eksemplarfremstilling og/eller distribusjon.

Spesielle opplysninger :

- Digitale kartdata for situasjon og høydekurver er 3-dimensjonale.
- Data for eiendom og regulering leveres kun med koordinater uten høydeverdi.
- Det presiseres at et teknisk kartverk - digitalt eller analogt - ikke må brukes til detaljprosjektering uten verifisering i marken.
- Kartgrunnlaget kan ikke benyttes til oppmålingsteknisk prosjektering.
- Veistikningsdata må ikke brukes, fordi dataene ikke lenger blir oppdatert. I stedet må regulert veikant og/eller målebrev/R/E-bekreftelse benyttes.

Plan- og bygningsetaten Postadresse: Telefon: 23 49 10 00 Bankgiro: 6003.05.58920
Geodataavdelingen Vahls gate 1 Postgiro: 0800.10.41300
Formidlingsenheten 0187 OSLO E-post: postmottak@pbe.oslo.kommune.no Org.nr.: 971 040 823

ENERGIATTEST

Adresse	Dronning Eufemias gate 31
Postnr	0191
Sted	Oslo
Leilighetsnr.	
Gnr.	207
Bnr.	459
Seksjonsnr.	3
Festenr.	
Bygn. nr.	
Bolignr.	H0202
Merkenr.	A2019-1054489
Dato	23.09.2019

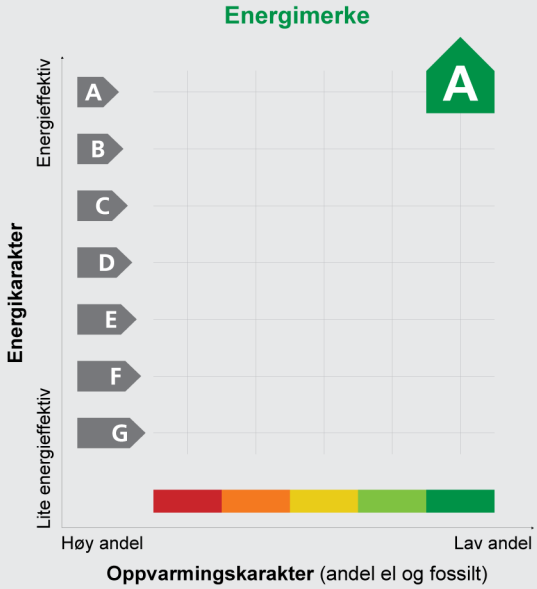

Innmeldt av	Norconsult AS v/ Ingve Ulimoen

Energiattesten er bekreftet og offisiell. Bygningens identitet er ikke bekreftet fra Matrikkelen

Energimerket angir boligens energistandard. Energimerket består av en energikarakter og en oppvarmingskarakter, se figuren. Energimerket symboliseres med et hus, hvor fargen viser oppvarmingskarakter, og bokstaven viser energikarakter.

Energikarakteren angir hvor energieffektiv boligen er, inkludert oppvarmingsanlegget. Energikarakteren er beregnet ut fra den typiske energibruken for boligtypen. Beregningene er gjort ut fra normal bruk ved et gjennomsnittlig klima. Det er boligens energimessige standard og ikke bruken som bestemmer energikarakteren.
A betyr at boligen er energieffektiv, mens G betyr at boligen er lite energieffektiv. En bolig bygget etter byggeforskriftene vedtatt i 2010 vil normalt få C.

Oppvarmingskarakteren forteller hvor stor andel av oppvarmingsbehovet (romoppvarming og varmtvann) som dekkes av elektrisitet, olje eller gass.
Grønn farge betyr lav andel el, olje og gass, mens rød farge betyr høy andel el, olje og gass. Oppvarmingskarakteren skal stimulere til økt bruk av varmepumper, solenergi, biobrensel og fjernvarme.

Om bakgrunnen for beregningene, se **www.energimerking.no**

Målt energibruk

Brukeren har valgt å ikke oppgi målt energibruk.

Hvordan boligen benyttes har betydning for energibehovet

Energibehovet påvirkes av hvordan man benytter boligen, og kan forklare avvik mellom beregnet energibehov og målt energibruk. Gode energivaner bidrar til at energibehovet reduseres. Energibehovet kan også bli lavere enn normalt dersom:

- deler av boligen ikke er i bruk,
- færre personer enn det som regnes som normalt bruker boligen, eller
- den ikke brukes hele året.

Gode energivaner

Ved å følge enkle tips kan du redusere ditt energibehov, men dette vil ikke påvirke boligens energimerke.

Energimerket kan kun endres gjennom fysiske endringer på boligen.

Eksperten har ikke angitt tips til brukervaner

Mulige forbedringer for boligens energistandard

Ut fra opplysningene som er oppgitt om boligen, anbefales følgende energieffektiviserende tiltak. Dette er tiltak som kan gi boligen et bedre energimerke.

Noen av tiltakene kan i tillegg være svært lønnsomme. Tiltakene bør spesielt vurderes ved modernisering av boligen eller utskifting av utstyr.

Eksperten har ikke foreslått forbedringstiltak

Det tas forbehold om at tiltakene er foreslått ut fra de opplysninger som er gitt om boligen. Fagfolk bør derfor kontaktes for å vurdere tiltakene nærmere. Eventuell gjennomføring av tiltak må skje i samsvar med gjeldende lovverk, og det må tas hensyn til krav til godt inneklima og forebygging av fuktskader og andre byggskader.

For ytterligere råd og veiledning om effektiv energibruk, vennligst se www.enova.no/hjemme eller ring Enova svarer på tlf. 800 49 003.

Boligdata som er grunnlag for energimerket

Energimerket og andre data i denne attesten er beregnet ut fra opplysninger som er gitt av boligeier da attesten ble registrert. Nedenfor er en oversikt over oppgitte opplysninger, som boligeier er ansvarlig for.

Der opplysninger ikke er oppgitt, brukes typiske standardverdier for den aktuelle bygningstypen. For mer informasjon om beregninger, se www.energimerking.no/beregninger

Bygningskategori:	BOLIGBLOKKER	
Bygningstype:	LEILIGHET	
Byggeår:	2019	
BRA:	85,0	
Dato for lekkasjetall-måling:	13.09.2019	
Type bygg:	Nybygg	
Energiregler (TEK-standard):	ENERGIREGLER 2016	Angis kun for nybygg
Programvare:	Attesten er utstedt av ekspert basert på opplasting av beregninger utført med programmet SIMIEN - 6.013	

For oversikt over bygnings-/beregnings-data, se vedlegg 1

Om grunnlaget for energiattesten

Oppgitte opplysninger om boligen kan finnes ved å gå inn på www.energimerking.no, og logge inn via ID-porten/Altinn. På siden "Eiendommer" kan du søke opp bygninger og hente fram energiattester som er laget tidligere. For å se detaljer for en bolig hvor det er brukt detaljert registrering må du velge "Gjenbruk" av aktuell attest under Offisielle energiattester i skjermbildet "Valgt eiendom". Boligeier er ansvarlig for at det blir brukt riktige opplysninger. Eventuelle gale opplysninger må derfor tas opp med selger eller utleier da dette kan ha betydning for prisfastsettelsen.
Det kan når som helst lage en ny energiattest.

Om energimerkeordningen

Enova er ansvarlig for energimerkeordingen. Energimerket beregnes på grunnlag av oppgitte opplysninger om boligen. For informasjon som ikke er oppgitt, brukes typiske standardverdier for den aktuelle bygningstypen fra tidsperioden den ble bygd i. Beregningsmetodene for energikarakteren baserer seg på NS 3031 (www.energimerking.no/NS3031)

Spørsmål om energiattesten, energimerkeordningen eller gjennomføring av energieffektivisering og tilskuddsordninger kan rettes til Enova Svarer på tlf. 800 49 003 eller svarer@enova.no

Plikten til energimerking er beskrevet i energimerkeforskriften (bygninger).

Nærmere opplysninger om energimerkeordningen kan du finne på www.energimerking.no

Bygningsdata: Vedlegg til energiattesten

Attesten gjelder for følgende eiendom (Vedlegg 1)

Adresse: Dronning Eufemias gate 31
Postnr/Sted: 0191 Oslo
Leilighetsnummer:
Bolignr: H0202
Dato: 23.09.2019 12:06:10
Energimerkenummer: A2019-1054489
Ansvarlig for energiattesten:
Energimerking er utført av: Norconsult AS v/ Ingve Ulimoen

Gnr: 207
Bnr: 459
Seksjonsnr: 3
Festenr:
Bygnnr:

Enhet	Inngangsverdi
Matrikkel-ID (hvis matrikkelverifisert)	
MatrikkelEnhetsIdentId	
ByggIdentId	
BruksenhetsIdentId	
AdresseIdentId	
VegAdresseIdentId	
Matrikkeldata, adresse og beregningsforutsetninger	
Kommunenr.	0301
Gnr.	207
Bnr.	459
Snr.	3
Fnr.	
Gateadresse	Dronning Eufemias gate 31
Postnummer	0191
Poststed	Oslo
Bygningsnr.	
Bolignr.	H0202
Beskrivelse bolig/bygning	A-H0202 (Seksjonsnummer 3)
Dato fil opprettet	19.09.2019
Bygningskategori	BOLIGBLOKKER
Bygningskategori-Id (NVE-Id)	2
Bygningstype	LEILIGHET
Byggeår	2019
Bygg standard	
Type bygg	Nybygg
TEK Standard	ENERGIREGLER 2016
Energivurdering	
Pliktig energivurdering	Nei
Kjelanllegg	Nei
Er vurdering opplastet	Nei
Dato for opplastning	

Bygningsdata: Vedlegg til energiattesten

Varmeanlegg	Nei
Er vurdering opplastet	Nei
Dato for opplastning	
Kjøleanlegg	Nei
Er vurdering opplastet	Nei
Dato for opplastning	
Ventilasjonsanlegg	Nei
Er vurdering opplastet	Nei
Dato for opplastning	

Areal yttervegger	30 m²
Areal tak	0 m²
Areal gulv	27 m²
Areal vinduer, dører og glassfelt	27 m²
Oppvarmet BRA	85 m²
Totalt BRA	85 m²
Oppvarmet luftvolum	246 m³
U-verdi for yttervegger	0,19 W/(m²·K)
U-verdi for tak	0,00 W/(m²·K)
U-verdi for gulv	0,16 W/(m²·K)
U-verdi for vinduer, dører og glassfelt	0,70 W/(m²·K)
Arealandel for vinduer, dører og glassfelt	31,8 %
Normalisert kuldebroverdi	0,05 W/(m²·K)
Normalisert varmekapasitet	77,2 Wh/(m²·K)
Lekkasjetall	0,57 1/h
Dato for måling av lekkasjetall (en forutsetning for å kunne få karakter A)	13.09.2019
Temperaturvirkningsgrad for varmegjenvinner	83 %
Estimert årsgjennomsnittlig temperaturvirkningsgrad for varmegjenvinner pga. frostsikring	83 %
Spesifikk vifteeffekt (SFP) relatert til luftmengder i driftstiden	1,45 kW/(m³/s)
Spesifikk vifteeffekt (SFP) relatert til luftmengder utenfor driftstiden	1,45 kW/(m³/s)
Gjennomsnittlig spesifikk ventilasjonsluftmengde i driftstiden	1,51 m³/(m²·h)
Årsgjennomsnittlig systemvirkningsgrad for oppvarmingssystemet	82 %
Installert effekt for romoppvarming og ventilasjonsvarme (varmebatteri)	80 W/m²
Settpunkt-temperatur for oppvarming i driftstiden	21,0 °C
Årsgjennomsnittlig kjølefaktor for kjølesystemet	250 %
Settpunkt-temperatur for kjøling	22,0 °C
Installert effekt for romkjøling og ventilasjonskjøling	0 W/m²
Spesifikk pumpeeffekt oppvarming (SPP)	0,50 kW/(l/s)

Driftstider, antall timer i døgn med drift

Driftstid ventilasjon	24 h
Driftstid oppvarming	16 h

Bygningsdata: Vedlegg til energiattesten

Driftstid kjøling	24 h
Driftstid lys	16 h
Driftstid utstyr	16 h
Driftstid varmtvann	16 h
Driftstid personer	24 h

Spesifikt effektbehov for belysning i driftstiden	1,95 W/m²
Spesifikt varmetilskudd fra belysning i driftstiden	1,95 W/m²
Spesifikt effektbehov for utstyr i driftstiden	3,00 W/m²
Spesifikt varmetilskudd fra utstyr i driftstiden	1,80 W/m²
Spesifikt effektbehov for varmtvann i driftstiden	5,10 W/m²
Spesifikt varmetilskudd fra varmtvann i driftstiden	0,00 W/m²
Spesifikt varmetilskudd fra personer i driftstiden	1,50 W/m²
Total solfaktor for vindu og solskjerming (Ø/S/V/N)	0,27
Gjennomsnittlig karmfaktor	0,20
Solskjermingsfaktor pga. horisont, nærliggende bygninger, vegetasjon og eventuelle bygningsutspring	0,58
Oppvarmingssystem(er)	Fjernvarme;
Varmefordelingssystem	Vannbåren oppvarming;
Eventuell varmekilde for varmepumpe og fordeling	
Manuell eller automatisk solskjerming	MANUELL

Andeler og årsgjennomsnittlige systemvirkningsgrader for beregning av levert elektrisitet

Andel av netto energibehov for romoppvarming og ventilasjonsvarme som dekkes av elektrisk varmesystem	0,15
Andel av netto energibehov for romoppvarming og ventilasjonsvarme som dekkes av varmepumpe	0,00
Andel av netto energibehov for romoppvarming og ventilasjonsvarme som dekkes av solfangeranlegg	0,00
Andel av netto energibehov for oppvarming av tappevann som dekkes av elektrisk varmesystem	0,00
Andel av netto energibehov for oppvarming av tappevann som dekkes av elektrisk varmepumpe	0,00
Andel av netto energibehov for oppvarming av tappevann som dekkes av solfangeranlegg	0,00
Årsgjennomsnittlig systemvirkningsgrad for elektrisk varmesystem	0,92
Årsgjennomsnittlig effektfaktor for varmepumpeanlegg	2,10
Årsgjennomsnittlig systemvirkningsgrad for termisk solfangeranlegg	9,00

Andeler og årsgjennomsnittlige systemvirkningsgrader for beregning av levert olje

Andel av netto energibehov for romoppvarming og ventilasjonsvarme som dekkes av oljebasert varmesystem	0,00
Andel av netto energibehov for oppvarming av tappevann som dekkes av et oljebasert varmesystem	0,00
Årsgjennomsnittlig systemvirkningsgrad for det oljebaserte varmesystem.	0,80

Andeler og årsgjennomsnittlige systemvirkningsgrader for beregning av levert gass

Bygningsdata: Vedlegg til energiattesten

Andel av netto energibehov for romoppvarming og ventilasjonsvarme som dekkes av gassbasert varmesystem	0,000
Andel av netto energibehov for oppvarming av tappevann som dekkes av et gassbasert varmesystem	0,00
Årsgjennomsnittlig systemvirkningsgrad for det gassbaserte varmesystemet.	0,85

Andeler og årsgjennomsnittlige systemvirkningsgrader for beregning av levert fjernvarme

Andel av netto energibehov for romoppvarming og ventilasjonsvarme som dekkes av fjernvarmebasert varmesystem	0,850
Andel av netto energibehov for oppvarming av tappevann som dekkes av fjernvarmebasert varmesystem	1,00
Årsgjennomsnittlig systemvirkningsgrad for det fjernvarmebaserte varmesystemet.	0,82

Andeler og årsgjennomsnittlige systemvirkningsgrader for beregning av levert biobrensel

Andel av netto energibehov for romoppvarming og ventilasjonsvarme som dekkes av biobrenselbasert varmesystem	0,00
Andel av netto energibehov for oppvarming av tappevann som dekkes av biobrenselbasert varmesystem	0,00
Årsgjennomsnittlig systemvirkningsgrad for det biobrenselbasert varmesystemet.	0,77

Andeler og årsgjennomsnittlige systemvirkningsgrader for beregning av levert annen energivare

Andel av netto energibehov for romoppvarming og ventilasjonsvarme som dekkes av varmesystem basert på andre energivarer	0,00
Andel av netto energibehov for oppvarming av tappevann som dekkes av et varmesystem basert på andre energivarer	0,00
Årsgjennomsnittlig systemvirkningsgrad for varmesystem for andre energibærere	0,98

Klimastasjon / kilde	Oslo (MeteoNorm)
Dato for beregning	19.9.2019
Henvisning til dokumentasjon for inndata eller begrunnelse for avvik fra normative tillegg til NS 3031 eller andre forhold vedr. beregningene.	

Beregningsprogram

Navn programvare	SIMIEN
Versjon	6,013
Produsent / leverandør	ProgramByggerne
Beskrivelse: Månedsberegning / timesberegning / dynamisk	Dynamisk timesberegning

Energirådgiver

Firma	Norconsult AS
Navn person	Ingve Ulimoen

Beregningsresultater som er input til attestgenerator i EMS

NettoEnergibudsjettPrKvm

Romoppvarming	18,7

Bygningsdata: Vedlegg til energiattesten

Ventilasjonsvarme	3,3
Varmtvann	29,8
Vifter	5,3
Pumper	0,3
Belysning	11,4
TekniskUtstyr	17,5
Romkjoling	0,0
Ventilasjonskjoling	0,0
TotaltNettoEnergibehov	86,3

Beregnet levert energi ved normalisert klima	7720 kWh/år
Beregnet spesifikk levert energi ved normalisert klima	91,04 kWh/(m²·år)
Beregnet levert energi til oppvarming og varmtvann ved normalisert klima	4793 kWh/år
Beregnet spesifikk levert energi ved lokalt klima	91,04 kWh/(m²·år)
Beregnet levert energi ved lokalt klima	7720 kWh/år

Målt energibruk (levert energi), temperaturkorrigert målt energi for et år.

Elektrisitet	0 kWh/år
Olje	0 liter/år
Gass	0,0 Sm³/år
Fjernvarme	0 kWh/år
Biobrensel	0 kg/år
Annen energivare	0 kWh/år
Totalt	0 kWh/år

Beregnet levert energi ved normalklima

Elektrisitet	3234 kWh/år
Olje	0 kWh/år
Gass	0 kWh/år
Fjernvarme	4486 kWh/år
Biobrensel	0 kWh/år
Annen energivare	0 kWh/år
Totalt	7720 kWh/år

Sum andel elektrisitet, olje og gass	25,1 %

Plan- og bygningsetaten

Oslo

LOF ARKITEKTER AS
Wergelandsveien 7
0167 OSLO

Deres ref.:	Vår ref. (saksnr.):	Saksbehandler:	Dato: 10.03.2022
Bent Boeriis	201619531 - 119 **Oppgis alltid ved henvendelse**	Marte Vassel Birkeland	

Adresse:	DRONNING EUFEMIAS GATE 23 - 35	Eiendom:	207/459/0/0
Tiltakshaver:	DRONNINGLUNDEN AS, c/o Oslo S utvikling	Søker:	LOF ARKITEKTER AS
Tiltakstype:	Blokk/bygård/terrassehus	Tiltaksart:	Oppføring

Ferdigattest – Dronning Eufemias gate 23 - 35

Plan- og bygningsetaten godkjenner søknaden om ferdigattest for oppføring av boligbygg, forretning og bevertning (Bispevika nord felt B2), mottatt 08.03.2022.

Dere har bekreftet at alle krav og betingelser som er stilt i tillatelsen, plan- og bygningsloven (pbl.) og tilhørende forskrifter er oppfylt. På dette grunnlaget gir vi ferdigattesten.

Godkjente tegninger og kart

Følgende tegninger og kart er lagt til grunn for tillatelsen, sak 201619531			
Beskrivelse	**Tegningsnr**	**Dato**	**PBE-id**
Situasjonsplan	D-01	26.10.2016	1/43
Utomhusplan 1. etasje	101	18.11.2016	1/44
Utomhusplan tak	102	18.11.2016	1/45
Plan K1	A20-U1	20.12.2016	1/46
Plan K2	A20-U2	20.12.2016	1/47
Plan K3	A20-U3	20.12.2016	1/48
Plan 3.-5. etasje	A20-03	20.12.2016	1/51
Plan 6. etasje	A20-06	20.12.2016	1/52

Plan 7. etasje	A20-07	20.12.2016	1/53
Plan 8. etasje	A20-08	20.12.2016	1/54
Plan - Fremtidig infrastruktur			1/55
Snitt fra Wismargate til Stasjonsalmenningen	A30-02	20.12.2016	1/57
Fasade mot Dronning Eufemias gate	A40-01	20.12.2016	1/59
Fasade mot Operagata	A40-03	20.12.2016	1/60
Fasade mot Stasjonsalmenningen	A40-04	20.12.2016	1/61
Fasade med snitt mot øst i gården	A40-05	20.12.2016	1/62
Fasade med snitt mot vest i gården	A40-06	20.12.2016	1/63
Fasade med snitt mot nord i gården	A40-07	20.12.2016	1/64
Perspektiv fra Operagata			1/65
Perspektiv fra Wismargata			1/66
Perspektiv fra Dronning Eufemiasgate			1/67
Oppstillingsplass brannbil			1/68
Sol/skyggediagram del 1			1/69
Sol/skyggediagram del 2			1/70
Sol/skyggediagram del 3			1/71
Sol/skyggediagram del 4			1/72
Sol/skyggediagram del 5			1/73
Snitt gjennom fløy mot Dronning Eufemias gate	A30-01	20.12.2016	8/3
Snitt A-A	A-024	05.06.2018	36/7
Plan 2. Etasje	E-11	28.12.2018	44/3
Plan 1. Etasje	E-10	28.12.2018	44/4
Fasade mot Wismargate	E-26	17.02.2022	116/4

Sluttrapport for avfallshåndtering

Sluttrapport for avfallshåndtering er behandlet og kravene til avfallshåndtering i byggteknisk forskrift (jf. TEK10 § 9-8 og 9-9) er oppfylt.

Klagefristen er tre uker

Det er mulig å klage på vedtaket. Fristen for å klage er tre uker fra dere mottar dette vedtaket. Et søksmål eller erstatningskrav kan ikke fremmes uten at klageadgangen er benyttet, jf. fvl. §27b. Se våre nettsider https://www.oslo.kommune.no/plan-bygg-og-eiendom/klage/klag-pa-vedtak-i-byggesaker/

Vennlig hilsen

Marte Vassel Birkeland - saksbehandler
Aleksander Stein Engvoll - enhetsleder
avdeling for byggeprosjekter
tett by øst

Kopi til:
DRONNINGLUNDEN AS, c/o Oslo S utvikling, Postboks 1325 Vika, 0012 OSLO

Informasjon i forbindelse med salg av selveierbolig

Eierskiftemelding og bruk av Ambita Samhandling Forretningsfører

Ved eierskifte skal nødvendig dokumentasjon sendes til Usbl. Hvordan dette gjøres avhenger av om meglerkontoret har aktivert tjenesten *Ambita Samhandling Forretningsfører*.

Meglerkontorer som har aktivert Ambita Samhandling Forretningsfører

Fra 1. desember er det obligatorisk å bruke den digitale løsningen fullt ut.
Dette innebærer:

- Alle salgsmeldinger skal sendes via Ambita Samhandling Forretningsfører.
- Henvendelser som sendes direkte på e-post vil **ikke** bli behandlet.

Meglerkontorer som ikke har aktivert Ambita Samhandling Forretningsfører

Henvendelser skal sendes på e-post til eierskifte@usbl.no og må inneholde:

- Kontaktopplysninger til megler
- Kontaktopplysninger til selger og kjøper (navn, adresse, telefonnummer og e-post)
- Opplysninger om boligen (navn på sameiet og seksjonsnummer)
- Opplysninger om kjøpekontrakten (tidspunkt for budaksept, avtalt pris og overtakelsesdato)

Usbl varsler alle medeiere ved utsendelse av giroer for felleskostnader, fortrinnsvis per e-post. Vi ber derfor om at e-postadressene til alle medeiere oppgis.

Gebyrer til Usbl

1. Boligopplysninger:
   - **Full pakke**, ref. Infoland
   - **Kun boligrapport**, ref. Infoland
2. Eierskiftegebyr:
   - **kr 6.725,-** inkl. mva.
     Faktura sendes megler når Usbl mottar eierskiftemelding.
     Forfall er 1 md. etter overtagelse.
3. Eierskiftegebyr garasjeplass i parkeringssameie/garasjelag:
   - **Kr. 1.408,-** inkl. mva.
     Faktura sendes megler når Usbl mottar eierskiftemelding.
     Forfall er 1 md. etter overtagelse.

   Dersom selger leier en p-plass i boligselskapet, må denne sies opp av selger selv direkte til styret.

Felleskostnader

Ta kontakt med Usbl på epost restanse@usbl.no for å få oppgitt eventuell restanse/avregning målere og IN, kontonummer og KID-nummer.

Viktig informasjon

Opplysninger gitt i dette brev og i boligopplysningsrapport er basert på de opplysninger forretningsfører har på tidspunktet for avgivelsen. Selger og megler må kontrollere de tall og den informasjon som fremkommer av disse boligopplysningene. Dersom det oppdages avvik mellom oppgitte tall eller informasjon i boligopplysningene og det som fremgår av andre dokumenter selger har, så må dette

meldes skriftlig inn til forretningsfører i god tid før salget. Det må henvises til hvilke dokumenter det er avvik mellom. Forretningsfører aksepterer intet erstatningsansvar for feil i de gitte opplysninger med mindre det er utvist grov uaktsomhet.

Boligopplysningsrapporten inneholder ikke detaljer om hva som dekkes av felleskostnadene. Dette fremkommer av regnskapet, noe megler og selger bes merke seg.

SIST ENDRET 02.01.2026



INNKALLING 2026

Dronninglunden sameie

Torsdag 11.06.2026 kl. 19:00

Usbl, Arbeidersamfunnets Plass 1

Styrets oppgaver

Styret skal lede borettslaget/sameiet i samsvar med lov, vedtekter og vedtak på årsmøtet

Noen av styrets viktigste oppgaver:

- Forsvarlig drift og vedlikehold av eiendommen.
- Følger opp fellesarealer, tekniske anlegg og bygninger.
- Ansvar for HMS og internkontroll etter gjeldende regelverk.
- Inngå og følge opp avtaler (vaktmester, renhold, forsikring, strøm, mv.).
- Behandle henvendelser fra eierne.
- Behandler skadesaker på bygning, og melder fra til Usbl via Bonabo, om eventuelle forsikringssaker.
- Følger opp klager og nabokonflikter innenfor sitt mandat.
- Ansvar for budsjett, økonomisk styring, og å fastsette nivået på felleskostnadene.
- Arbeidsgiveransvar dersom borettslaget/sameiet har ansatte, vaktmester, renholder med flere.
- Avholde styremøter ved behov og føre protokoll.

Usbls oppgaver

Usbl er borettslagets/sameiets forretningsfører og bistår styret i deres virke.

Noen av Usbls oppgaver:

- Krever inn felleskostnader. Foretar kontroll med innbetalinger og purringer, samt inndrivelse av eventuelle restanser via Klare Inkasso.
- Innberetter nødvendige opplysninger til offentlige myndigheter.
- Utarbeider utkast til budsjett.
- Bistår styret med råd og tilrettelegging av årsmøte.
- Fremforhandler gunstige rabattavtaler for borettslaget/sameiet og beboere.
- Registrerer eierskifter og påser at eventuelle regler for forkjøpsrett blir overholdt, dersom dette er avtalt.
- Utfører løpende regnskapsførsel.
- Utarbeider årsregnskap.
- Utbetaler styrehonorar.

Informasjon til beboerne

Informasjon til beboerne gis vanligvis av styret og henvendelser bør derfor i utgangspunktet rettes til styret.

Du finner denne innkallingen, samt andre nyttige dokumenter og opplysninger om ditt borettslag/sameie på Bonabo. Fra menyen «Min bolig» og «Felleskostnader» får du også oversikt over dine månedlige felleskostnader. Logg inn på Usbl.no eller last ned appen Bonabo i din appbutikk ved å skanne QR-koden under.

Innkalling til ekstraordinært årsmøte i Dronninglunden sameie

Møtet finner sted torsdag 11.06.2026 kl. 19:00 - Usbl, Arbeidersamfunnets Plass 1

Styret oppfordrer alle eiere til å lese gjennom dokumentene og vise interesse gjennom å delta på generalforsamlingen. Dette er en god anledning til å ta del i nyttige diskusjoner. Innkallingen er også tilgjengelig for nedlasting i Bonabo.

Ved skriftlig votering skal fullmektig levere én stemmeseddel for hver sak.

Registreringsblanketten på siste side i innkallingen, må fylles ut og leveres ved registrering.

Viktig at alle oppretter en bruker i Bonabo. Dersom du ikke har opprettet bruker, gjør du det på Usbl.no, Bonabo – Min side. Oppgi e-post eller telefonnummer som er registrert hos Usbl (som eier av bolig, eller medlem), og lag et passord.

Styret anmoder om at flest mulig seksjonseiere møter og deltar under dette ekstraordinære årsmøtet. Dersom man er forhindret fra å delta kan man gi fullmakt til en annen representant slik at din stemme blir registrert.

Saksliste

1 Konstituering

1.1 Valg av møteleder

1.2 Valg av sekretær

1.3 Valg av eier til å undertegne protokollen sammen med møtelederen

1.4 Opplysning om antall møtende med stemmerett og antall fullmakter

1.5 Godkjenning av innkalling

1.6 Godkjenning av saksliste

2 Saker til behandling

2.1 Fasadesak - Forslag om godkjenning av forlik etter rettsmekling

Saker som skal behandles på ekstraordinært årsmøte

1. Konstituering

Innstilling til de respektive poster blir lagt fram på ekstraordinært årsmøte

2. Saker til behandling

2.1 Fasadesak - Forslag om godkjenning av forlik etter rettsmekling

1. Innledning

Dronninglunden sameie gikk til sak mot utbygger Dronninglunden AS (OSU), som sammen med to andre byggherreselskap (Dronninglunden FBK og Parkering B2/B6A AS gikk til egen sak mot totalentreprenøren AF Gruppen Norge AS (AF).

Partene i saken gjennomførte rettsmekling 28. og 29. mai. Rettsmeklingen omfattet altså også AF og ytterligere to selskap på byggherresiden i en egen sak (sakene var forent til felles behandling).

Styreleder sammen med advokat Henning Hoel representerte sameiet i saken der sameiet har stevnet utbygger Dronninglunden AS (OSU).

Forliket er inngått med forbehold om årsmøtets godkjenning, da årsmøtet som sameiets øverste organ bør ta beslutningen om forliket aksepteres. Dersom forliket ikke aksepteres av årsmøtet, vil saken gå videre og berammes av Oslo tingrett.

2. Fagmessige vurderinger før årsmøtets vedtak om stevning

2.1 OPAK sin rapport mars 2024 (fra tidligere innkalling)

Opak sin rapport ferdigstilles i mars 2024. Det blir her klart at omfanget av skader på fasadesteinen er svært omfattende og med forskjellige skadetyper. Opak viser også til at den spanske produsenten i sin produktbeskrivelse viser at steinen er svært følsom for fuktighet og har klare begrensninger for montering i visse klima.Rapporten viser til at man i sameiet har omfattende skader etter kun 5 år, og at normal levetid for slik fasadekledning bør være minst 30 år.

Anbefalingen fra OPAK er at fasaden med kalksteinen bygges helt om hvor man benytter en type fasadestein som er egnet for nordisk klima og det bygges med to-trinns tetting for vindsperre. Det skjønnsmessige kostnadsoverslaget for utbedring er svært høyt på kr. 29.907.000, -.

2.2 Forliksrådets innstilling av saken - forhandlinger august 2024

I tilsvar til forliksrådet avviser OSU på generelt grunnlag at det foreligger mangler, og i tillegg påberopes det for sen reklamasjon og at kravet er foreldet. Forliksrådet innstiller deretter saken uten møte i forliksrådet i juni 2024.

Sameiet og OSU avtaler deretter et møte i august 2024 for å se om det er mulig å komme til en minnelig løsning. I møtet ble det fra OSU sin side vist til at man var usikker på de fagmessige vurderingene. Det er blant annet flere avvik mellom OPAK sine vurderinger og vurderingene til Norconsult som AF hadde benyttet.

2.3 Sintef sin rapport (fra tidligere innkalling)

Sintef konkluderer etter vårt syn også med at fasaden lider av alvorlige mangler.

Rapporten er svært omfattende, men vi gjengir her deler av konklusjonen i rapporten:

Det er observert en del skader i kalksteinen, særlig rundt innfestingspunktene. Det har oppstått en del riss og sprekker i steinen og løsrivelse av fragmenter etter frostprøving i laboratoriet som tyder på at kalksteinen har dårlig frostmotstandsevne. Ut fra SINTEFs vurdering har anvendte kalkstein Caliza Capri en begrenset egnethet – og levetid - under norske forhold når brukt i luftede fasadekledninger...

Rapporten har foreløpig ikke konkludert hvorvidt det er nødvendig med en full utskiftning av fasaden, og det vises her også til utdrag fra avsnitt om utbedringer:

SINTEFs har klarlagt at fasaden ved Dronninglunden i dag har større andel steinplater uten skader enn med skader, men konkluderer med at det uten tiltak er fare for personskade som følge av at enkeltstein eller biter kan falle ned fra fasaden. Fasaden vurderes ut fra dette ikke som tilstrekkelig trygg slik den står. SINTEF vurderer at det ikke kan utelukkes at skadeomfanget kan utvikle seg over tid.

Registrert skadebilde og -omfang, gjentatte utbedringer som har vært utført på fasaden, og gjennomførte laboratorieundersøkelser gir etter SINTEFs vurdering en konsekvens av at hele bygget må bli gjenstand for en regelmessig oppfølging over hele levetiden med tanke på behov for reparasjoner og utskiftinger, ved et alternativ uten full utskifting. SINTEF anbefaler at det gjøres en full kartlegging og kontroll av kalksteinsfasaden og innfestingspunktene. Basert på kartleggingen må det vurderes om en kan beholde fasaden slik den er i dag. Det er en forutsetning at det gjøres jevnlige kontroller av fasadestein og innfestingspunkter. Plater med skader må skiftes ut.

Kostnadene til Sintef sin rapport ble dekket av Dronninglunden AS, og utgjorde kr. 856.921,-

3. Utvikling – vurderinger etter Sintef sin rapport

3.1 Kartlegging av fasaden - Ellingard

Etter Sintef sin anbefaling ble det utført en fullstendig kartlegging av fasaden av Ellingard, som avga rapport i 2025.

Ellingard registrerer etter en fullstendig gjennomgang totalt 114 skader med TG2 og 11 skader med TG3. I tillegg er det registrert 148 skader med TG1. Rapporten uttaler deretter følgende ift. utbedring:

Vi anbefaler utbedre alle avvik TG2 og TG3 funnet ved fasade kontroll. Avvik vurdert som TG1 er ikke kritisk, men bør utbedres også. Det er mest sannsynlig at TG1 blir etter hvert TG2 og til slutt TG3. Steinene med Stort sprekk/riss i stein bør skiftes ut, mindre riss kan følges opp ved eventuelt periodisk kontroll av natursteinfasade. Skader ved innfesting endrer antall bærende punkter på stein, og bør utbedres. Ved store skader bør stein erstattes eller må forflyttes innfesting til en sunn del av stein. Mindre skader kan repareres og følge opp ved eventuelt periodisk kontroll.

Kostnader til den fullstendige kartleggingen med rapport ble dekket av utbygger Dronninglunden AS og utgjorde kr. 480.315, -

3.2 Utbedringer iht. Ellingard sin rapport

Naturstein montering foretok etter Ellingard sin rapport utbedring av samtlige avvik med TG2 og TG3.

Den totale kostnaden for utbedringsarbeidene ble kr. 1.367.666, -, og ble dekket av AF.

3.3 Ny rapport fra Norconsult

Etter utskiftning av fasadesteinen bestilte AF en ny vurdering av fasaden, og Norconsult gikk da gjennom alle tidligere rapporter (OPAK, Sintef, Ellingard). Videre gikk man gjennom dokumentasjon for hver enkelt stein som var skiftet ut, med dokumentasjon før, under og etter utskiftning.Dette ble sammenstilt i et excel-ark der man så på kartleggingen fra Ellingard, dokumentasjon fra Naturstein montering for utbedringsarbeidene og en vurdering av hvert enkelt tilfelle fra Kirkestuen AS. Det ble også gjennomgått rapporter fra Kirkestuen AS fra Tjuvholmen allé 15-19 som byttet fasade i 2021 (og som var årsaken til at saken startet for sameiet).

Link til excel (256 MB)

For OPAK sin rapport uttaler Norconsult følgende:

I forhold til to-trinns tetting mener de at fasadene med 10 mm åpne fuger ikke tilfredsstiller krav til to-trinns tetting og at vindsperren av type Norgips GU-X står eksponert mot UV-lys som platene ikke er egnet for. Basert på ovenstående har OPAK kalkulert til rett i underkant av 30 millioner inkludert mva.

Konklusjonene fremstår som tendensiøse og økonomisk svært omfattende ut fra kunnskapen som forelå på det tidspunkt rapporten ble skrevet. Det er ikke hensiktsmessig nå å gå nærmere inn i rapportens innhold, da det foreligger langt mer fullstendige faktaopplysninger og vurderinger i senere rapporter.

Vedrørende Sintef sin rapport uttales følgende:

Vår vurdering er at SINTEF har gjort en omfattende jobb, og kommer etter vårt syn med fornuftige vurderinger og konklusjoner med nødvendige forbehold ut fra den informasjonen som foreligger.

Fokuset i denne saken er den monterte steinen av type Caliza Capri og hvorvidt denne må skiftes ut, eller kan beholdes.

SINTEF sin generelle vurdering av steinens egenskaper bygger først og fremst på deres egne laboratorieundersøkelser. SINTEF har i tillegg ikke dykket særskilt dypt inn i erfaringer fra andre prosjekter i Norge hvor Caliza Capri har blitt benyttet. Som det kommer frem av sitatene over, anbefaler SINTEF at det gjøres en fullstendig kontroll av fasaden på Dronninglunden.

Norconsult viser videre til erfaringene med samme type stein i andre prosjekter:

Tjuvholmen allé 15-19

Etter våre opplysninger er det reelt sett en mer nyansert forklaring på problemene på Tjuvholmen enn egenskapene til steinen alene. Det aktuelle bygget ble tegnet av Mir arkitektur og ferdigstilt i 2012. Med basis i åpne kilder pekes det på en rekke ulike problemer med fasaden, eksempelvis i denne artikkelen: https://www.tu.no/artikler/ fasadefeil-pa-tjuvholmen/236585.

Det beskrives kritikk av fasaden allerede fra 2012. Det går på manglende geometrisk presisjon i steinfugenes løp, spesielt i hjørner. Det går videre på dårlige overganger mellom beslag og stein, det er pekt på drenshull fra balkonger som skaper misfarging og risiko for vanninntrenging bak kledningen. Det beskrives usikkerhet rundt fuktsikkerhet generelt og bevegelsesmuligheter som kan skape tvangskrefter i kledningen.

Kirkestuen AS, som gjorde tilstandsvurdering av fasaden i 2021, har på oppfordring fra AF kommet med noen tilbakemeldinger knyttet til undersøkelsene de gjorde. De bekrefter at det var krevende hjørneløsninger. De registrerte videre at mange åpne fuger hadde kollapset mot hverandre på grunn av bakenforliggende stenderverk i tre

som var benyttet som festeanordning for stein. Ved demontering av stein registrerte Kirkestuen uttørket og vridd trevirke slik at steinen ikke hadde tilstrekkelig med feste. Dette var en av grunnene til at steinene hadde beveget seg. Det ble videre registrert dårlige beslagsløsninger som medførte unødvendig tilførsel av fuktbelastning til stein og treverk. Så langt Kirkestuen hadde opplysninger om var de ikke kjent med nedfall av stein, men varsler om stein som hadde beveget seg. Kirkestuen beskrev ulike løsninger, men anbefalte primært at all stein ble tatt ned og byttet ut med annen type stein på et annet innfestingssystem.

KLP-bygget

KLP-bygget (Dronning Eufemias gate 10-12) stod ferdig i 2010 og er bygget av Vedal Entreprenør med Ellingard som både leverandør av stein av type Caliza Capri og de som har foretatt montasjen. Ellingard har opplyst til AF at det ikke har vært noen problemer med fasaden bortsett fra noen mindre forhold. De har samtidig poengtert at de håndplukket steiner til prosjektet direkte fra produsenten.

Sparebanken Møre i Ålesund

Sparebanken Møre sitt hovedkontor i Ålesund er for tiden under totalrehabilitering. Den vestlige delen av bygget ble rehabilitert i 2004 og fikk i den forbindelse en fasade med stein av type Caliza Capri.

Under de pågående arbeidene ble det i 2025 gjennomført en tilstandskontroll av fasaden mot vest som ikke var planlagt skulle være omfattet av det pågående rehabiliteringsprosjektet. Det ble under tilstandskontrollen avdekket flere tegn til forvitring av steinen. Vår forståelse av dette er at tilstanden på steinen kom overraskende, og at det ikke hadde vært tegn til tidligere skader.

Saken er omtalt i åpen kilde Bypatrioten:
https://bypatrioten.com/byblogg/sparebanken-more-ma-ogsa-skifte-ut-stein-pa-fasade-vest/

Eiendomssjef i Sparebanken Møre John Egil Giørtz Jacobsen uttaler følgende:

«Tilstandsvurderingen viser at store deler av fasaden bærer preg av forvitring over tid, noe som også vil fortsette i kommende år. Selv om det ikke har vært planlagt ser vi at det er en fordel å gjøre arbeidet nå, både med tanke på sikkerhet, at området er avsperret som byggeplass, og at vi faktisk har en tilgjengelig rigg på eiendommen.»

Vår forståelse av dette er at fasaden har stått uten problemer siden 2004, men at det nå er oppdaget forvitring som gjør at de velger å skifte ut steinen nå i forbindelse med at de gjennomfører de andre rehabiliteringsarbeidene. De velger i den forbindelse å montere en norsk hvit granitt fra Rennebu i Trøndelag.

Studentsenteret i Bergen

Studentsenteret i Bergen ligger i Parkveien 1 på Nygårdshøyden. Prosjektet er tegnet av Lusparken arkitekter og ble bygget av NCC med Statsbygg som byggherre. Prosjektet sto ferdig i 2008. Fasadene er generelt kledt med stein av type Caliza Capri.

Vi har så langt ikke klart å komme i kontakt med rette vedkommende for driften av bygget, men har snakket med anleggslederen fra NCC på prosjektet, Knut Helge Iversen som nå er ansatt i LAB entreprenør. Han har opplyst at, så langt han kjenner til, er det ikke gjort noen form for større inngrep eller registreringer av skade/ reklamasjon på stein i fasaden i den tiden som har gått siden bygget ble reist. Det var dog foretatt utbytting av noen stein nederst på gatenivå i etterkant av 1-års befaringen.

Erfaringer fra andre bygninger med Caliza Capri oppsummert

Alt i alt indikerer dette at Caliza Capri, til tross for lav frostbestandighet og relativt lav mekanisk styrke i praksis kan fungere som fasadekledning under norske klimatiske betingelser, inkludert Oslo som må anses å ha et mindre utfordrende klima sammenlignet med eksempelvis Bergen og Ålesund.

Norconsult kommer etter dette til følgende vurdering / konklusjon:

Som vi har oppsummert over er det 139 stein totalt, og 12 av disse med tilstandsgrad TG3. Av disse er 8 stein av type smygstein. Smygstein karakteriseres ved at de er lange og smale i sin form, og det er nærliggende at de er sårbare for bøyespenninger. De øvrige 4 steinene med TG3 er fasadestein.

Av de 139 steinene som er skiftet ut eller reparert, er 17 av disse stein som er tidligere reparert og har fått nye skader. Det er 69 stein registrert med riss/stikk og det er 45 stein med skade eller uregelmessigheter rundt innfestingsdyblene.

Av de 139 stein med TG2 og TG3 utgjør dette 1,5 stein pr. 100 stein på fasaden. Ser vi på TG3 alene utgjør dette 1,3 stein pr. 1000 stein på fasaden. Etter vår vurdering er dette et lite antall, og innenfor det en må forvente med en slik type fasade.

Det faktiske skadebildet, og vurderingene som er gjort, peker ikke på én spesifikk skadeårsak, men flere ulike. Det omfatter opprinnelig monteringsfeil, tidligere ikke vellykkede reparasjoner hvor det har oppstått nye skader, feil ved innfesting, tvangskrefter, ytre mekaniske påkjenninger m.m. som aktuelle årsaker til skade. Steinens moderate styrke gjør den potensielt utsatt for skader og tvangskrefter. Det kan være innslag av noen frostrelaterte skader, men dette synes ikke å peke seg særskilt ut.

Ser vi på andre bygninger hvor Caliza Capri er brukt, er KLP-bygget i Bjørvika den nærmeste referansen. Her har fasaden stått siden 2010, og så langt vi kjenner til uten kjente problemer. Studentsenteret i Bergen kan, ut fra det vi kjenner til, plasseres i samme kategori, og har stått siden 2008 uten kjente problemer. Sparebank Møre sin vestvendte fasade i Ålesund har også stått uten problemer siden 2004, men skiftes nå ut på grunn av oppdaget forvitring i steinen. Dette kan indikere at Caliza Capri ikke tåler det aktuelle klimaet på den aktuelle vestvendte fasaden. Tjuvholmen allé 15-19 skiller seg ut med problemer helt siden start, og det er pekt på mange ulike årsaksfaktorer som ikke skyldes egenskapene til steinen alene.

Undersøkelsene utført av Ellingard, Naturstein Montering og til dels Kirkestuen gjør at vi har svært god spesifikk oversikt over fasaden og dens tilstand. Alt dette er samlet i én oversikt med nøkkelopplysninger og vurderinger.

Gjennom Naturstein Montering sin utskifting og reparasjon av steiner med tilstandsgrad TG2 og TG3, er det relevant å hevde at fasaden på mange måter har blitt satt tilbake til original stand, og da trolig i bedre stand enn originalt, fordi stein med opprinnelige defekter som har utviklet seg, har blitt skiftet ut. Stein som ble skadet under opprinnelig montering, og stein som er tidligere reparert har også blitt skiftet ut. Og som beskrevet foreligger det en samlet dokumentasjon som gir total oversikt og nøkkelopplysninger om dette arbeidet.

Caliza Capri er en stein som kan karakteriseres med stor porøsitet og lav frostbestandighet. Videre er den mekaniske styrken moderat. Det er diskutabelt om Caliza Capri er en stein som bør velges som fasadekledning i fremtidige prosjekter hvor det finnes aktuelle, og mer robuste alternativer.

Men ut fra den kunnskapen vi har om Dronninglunden, og opplysninger fra andre prosjekter med Caliza Capri, ser vi ingen god grunn til nå å skulle anbefale en total utskifting av fasaden til en annen type stein. Etter vår vurdering har fasaden slik den fremstår i dag, gode forutsetninger for å stå videre og ut sin forventede levetid på minimum 30 år.

Et viktig moment er nedfall av stein, som kan få fatale konsekvenser. Det har ikke

vært tilfelle med nedfall av stein på Dronninglunden. Det har heller ikke, så langt vi kjenner til, vært nedfall av stein på de øvrige omtalte byggene i Norge med Caliza Capri. Etter vår vurdering, basert på dagens tilstand og kunnskap, er det ikke grunnlag for å karakterisere risikoen for nedfall av stein på Dronninglunden som forhøyet eller uakseptabel.

SINTEF har beskrevet oppfølging av fasaden som et premiss for å beholde dagens steinkledning, dette er vi i prinsippet enig i. Det er nødvendig at tilstanden overvåkes og eventuelle nye skader kan oppdages og vurderes i forhold til eventuelle tiltak. Men dette betyr ikke nødvendigvis oppfølging to ganger pr. år som SINTEF beskriver.

Basert på de tiltakene som nå er uført, samt den omfattende oversikten som er utarbeidet, vil det være naturlig å gjøre en ny kontroll av fasaden neste vår 2027. Så får en ut fra funn som gjøres da, vurdere hvorvidt et ett-årlig intervall bør følges, eller om en kan gå over til andre oppfølgingsintervaller.

4. Sameiets vurderinger ved inngangen til rettsmeklingen

Bevisbildet har endret seg etter at stevning er tatt ut (jf. redegjørelse over), og vi har forsøkt å redegjøre for de sentrale momentene ut fra en dokumentasjon på over 1200 sider.

Ut fra den samlede dokumentasjonen synes det nå vanskelig å nå frem med et krav om full utskiftning av fasaden. Fasaden skulle likevel ikke hatt omfattende mangler/ feil etter 7 år, og det skulle ikke vært behov for særskilt vedlikehold / utskiftning i fasadesteinens levetid. Det kan etter vår vurdering bare nås frem med et slikt krav dersom kontroller før dom avsies viser et eskalerende skadebilde (som er lite sannsynlig).

Opak sin vurdering om en totalkostnad for utskiftning av fasaden synes å være for høy, og omfatter også utskiftning av eks. to-trinns tetting som ikke er nødvendig. AF har oversendt opprinnelig underentreprise for montering/levering av fasadestein på kr. 14,7 mill. Et overslag gir et estimat på kr. 20 mill. i 2026 (basert på økning i byggekostnader, økning av rigg-drift og uttrekk av innfestingssystem).

Tilsvarende viser rapportene samlet sett at det med stor sannsynlighet ikke er mangler knyttet til to-trinns tetting, og at bæresystemet kan beholdes.

Kalksteinen som er benyttet er porøs, og det indikerer at det trolig ikke kan forventes mer enn 30 års levetid.

Sameiet mener at et ekstraordinært kontrollregime som er nødvendig ut fra de mangler på fasadesteinene som faktisk er oppdaget bør dekkes av utbygger.

Det samlede bevisbildet er endret fra stevningen, men det må likevel forventes at det kommer utgifter for reparasjoner i resterende levetid (minst 23 år) og at dette bør dekkes av utbygger (jf. Ellingard som antar at TG1 kan bli TG2 og TG3).

Rapportene gir samlet sett et bilde av at det er usikkert om man faktisk kan oppnå en levetid på 30 år, selv om man gjennomfører et kontrollregime og regelmessige utbedringer.

5. Forliket som er inngått

Forliksavtalen som er inngått har følgende vilkår:

Som minnelig løsning i sak 25-190616TVI-TOSL/03 ("Saken") er partene enige om følgende:

1. Dronninglunden AS betaler Dronninglunden sameie NOK 4 900 000 ***("Forliksbeløpet")*** *som fullt og endelig oppgjør i Saken.*

2. Forliksbeløpet betales til sameiets bankkonto med kontonummer 1506.84.35460 innen 14 virkedager etter at forliksavtalen er godkjent av årsmøte i sameiet.

3. Forliksbeløp skal settes inn på Sameiets bankkonto og skal benyttes til drift og vedlikehold i henhold til sameiebrøken.

4. Gyldigheten av denne avtalen er inngått med forbehold om at den godkjennes av årsmøtet i sameiet.

5. Ved endelig oppgjør av Forliksbeløpet skal ethvert krav mellom Partene i anledning Saken anses endelig oppgjort.

6. Hver av Partene bærer sine egne sakskostnader.

I tillegg skal AF overlevere stein man har på lager som kan benyttes ved utbedringer, totalt 87 m2 til en samlet verdi på ca. kr. 121.000, -.

6. Usikkerhet ved forliket

Under forhandlingene la sameiet særlig vekt på kostnadsdekning av jevnlige kontroller, samt at forventede utbedringskostnader i resterende levetid skal dekkes.

Det ble i forhandlingene lagt til grunn tilbud fra Skanska om dronekontroll av hele fasaden (ca. kr. 170.000, - pr kontroll og kontroll annethvert år), samt at utbedringskostnadene i resterende levetid vil ligge på ca. samme nivå som første 7 år.

Med en avkastning (rentenivå) på 4,5% og inflasjon på 2,5% vil forliksbeløpet på kr. 4,9 mill.(neddiskontert) dekke kostnadene til kontroll/utbedring i ytterligere 16 år (total levetid ca. 23 år). Dersom forliksbeløpet med samme forutsetninger skulle dekket ytterligere 23 år (total levetid 30 år), måtte forliksbeløpet vært kr. 5,3 mill. Vår oppfatning er altså at forliksbeløpet burde vært kr. 400.000, - høyere.

På nåværende tidspunkt er det umulig å forutse utviklingen i en periode på 23 år fremover.Kontrollbehovet kan bli hyppigere eller lengre, og skadeutviklingen kan bli både bedre og verre enn forutsatt.

Tilsvarende er det usikkerhet knyttet til levetidsbetraktninger og om fasadesteinen faktisk kan beholdes i 23 år til (eller evt. kan ha lengre levetid). Mot slutten av levetiden kan man også kun utbedre TG3 de siste årene i påvente av en full utskiftning.

7. Forslag om årlig avsetning til fasade

Styret foreslår at det opprettes et vedlikeholdsfond hvor det avsettes kr 50.000,- hver måned øremerket fasadesaken. Beløpet fordeles på alle seksjoner etter eierbrøken. Vedlikeholdsfondet settes av på en egen konto hvor styret vil fremforhandle best mulig rente. Vedlikeholdsfondet holdes utenfor Sameiets ordinære driftskostnader.

Ytterligere redegjørelse vil bli gitt på årsmøtet.

Dokumentasjon og ytterligere informasjon om saken, herunder rapporter og vurderinger vil ligge tilgjengelig på "Min side"/Bonabo - www.usbl.no som eget oppslag.

Forslag til vedtak: *1. Årsmøtet godkjenner forliket inngått mellom Dronninglunden sameie og Dronninglunden AS.*

2. Dersom forslag 1 vedtas avsettes forliksbeløpet til et vedlikeholdsfond som kun benyttes til fasaden. Fondet skal

tilføres kr. 50.000, - hver måned.

REGISTRERING OG FULLMAKT

Vennligst bruk BLOKKBOKSTAVER. Alle felter skal fylles ut.

Eier:

Fullt navn: _____

Eier av andel/seksjon: _____

I borettslag/sameie: _____

Fyll ut feltene under hvis du skal møte med fullmektig.

Mottaker av fullmakt (fullmektig):

Fullt navn: _____

E-postadresse: _____

Telefonnummer: _____

Fødselsdato: _____

Fullmaktsgiver (eier) gir med dette fullmektig fullmakt til å møte og stemme på generalforsamling/årsmøte Torsdag 11.06.2026.

I et **borettslag** kan en fullmaktshaver kun representere **én** andelseier gjennom fullmakt. I et **sameie** er det derimot adgang til at en fullmaktshaver kan representere **flere** seksjonseiere samtidig.

Uavhengig av organisasjonsform skal fullmakter være **blanko**, det vil si at de ikke skal inneholde føringer for hvordan eieren ønsker å stemme.

For møter som skal gjennomføres digitalt skal signert fullmakt oversendes styret i ditt borettslag/sameie innen periode for kommentarer/spørsmål starter, slik at fullmakt kan registreres og Usbl kan gi tilgang. Mottaker av fullmakt må på egenhånd opprette «Min Side-bruker» på Usbl.no, Bonabo - Min Side.

NB:
Juridiske eiere må gi fullmakt til en fysisk person for å kunne avgi stemme i digital generalforsamling/årsmøte.

_____(sted), den _____ (dd.mm.åå).

_____

Eiers underskrift



INNKALLING 2025

Dronninglunden sameie

Tirsdag 08.04.2025 kl. 18:00
USBL hovedkontor, Arbeidersamfunnets Plass 1

Styrets oppgaver

Styret skal lede borettslaget/sameiet i samsvar med lov, vedtekter og vedtak på årsmøtet.

Noen av styrets viktigste oppgaver:

- Styret avholder styremøter etter behov. Styret skal føre protokoll fra sine møter.
- Styret vedtar budsjett og nødvendige reguleringer av felleskostnader.
- Styret foretar bestillinger og anviser fakturaer til betaling.
- Styret tar beslutninger om bruk av midler til drift og vedlikehold.
- Styret behandler klagesaker og vedtar eventuelle reaksjoner i form av advarsler eller salgspålegg.
- Styret behandler skadesaker på bygning, og melder fra til Usbl om eventuelle forsikringssaker.
- Styret er arbeidsgiver for vaktmester, renholder med flere.

Usbls oppgaver

Usbl er borettslagets/sameiets forretningsfører og bistår styret i deres virke.

Noen av Usbls oppgaver:

- Sørger for forvaltning av borettslagets/ sameiets midler.
- Krever inn felleskostnader. Foretar kontroll med innbetalinger og purringer, samt inndrivelse av eventuelle restanser via Klare Inkasso.
- Innberetter nødvendige opplysninger til offentlige myndigheter.
- Utarbeider utkast til budsjett.
- Bistår styret med råd og tilrettelegging av årsmøte.
- Fremforhandler gunstige rabattavtaler for borettslaget/sameiet og beboere.
- Registrerer eierskifter og påser at eventuelle regler for forkjøpsrett blir overholdt.
- Utfører løpende regnskapsførsel.
- Utarbeider årsregnskap.
- Utbetaler styrehonorar.

Informasjon til beboerne

Informasjon til beboerne gis vanligvis av styret og henvendelser bør derfor i utgangspunktet rettes til styret.

Ved spørsmål om betaling av felleskostnader kan Klare Inkasso kontaktes på telefon 75 40 36 00 eller e-post post@klareinkasso.no. Dersom en eier dør, må Usbl ha melding om dette. Skifteattest kan sendes til eierskifte@usbl.no og boligen blir kostnadsfritt overført til gjenlevende ektefelle/samboer.

Du finner denne innkallingen, samt andre nyttige dokumenter og opplysninger om ditt borettslag/sameie på Bonabo for beboere. Fra menyen «Min bolig» og «Felleskostnader» får du også oversikt over dine månedlige felleskostnader.

Innkalling til årsmøte

Det innkalles til ordinært årsmøte i Dronninglunden sameie

Tid og sted: Tirsdag 08.04.2025 kl. 18:00 - USBL hovedkontor, Arbeidersamfunnets Plass 1

Saksliste

1 Konstituering

- 1.1 Valg av møteleder
- 1.2 Valg av sekretær
- 1.3 Valg av eier til å undertegne protokollen sammen med møtelederen
- 1.4 Opplysning om antall møtende med stemmerett og antall fullmakter
- 1.5 Godkjenning av innkalling
- 1.6 Godkjenning av saksliste

2 Godkjenning av årsregnskap 2024

3 Årsmelding 2024

4 Godtgjørelse til styret

5 Andre saker

- 5.1 Forslag om fullmakt for styret til å ta ut stevning mot Dronninglunden AS /OSU

6 Valg

- 6.1 Valg av leder
- 6.2 Valg av medlemmer til styret
- 6.3 Valg av varamedlemmer til styret

En seksjonseier kan møte ved fullmektig.

Styrets innstilling til de saker som skal behandles på ordinært årsmøte

1. Konstituering

Innstilling til de respektive poster blir lagt fram på årsmøtet.

2. Godkjenning av årsregnskap 2024

Årsregnskapet og revisjonsberetningen for 2024 følger vedlagt. Årsregnskapet for 2024 anbefales godkjent.

Forslag til vedtak: Årsregnskapet for 2024 godkjennes

3. Årsmelding 2024

Årsmeldingen fra styret er frivillig og følger vedlagt.

Forslag til vedtak: Årsmeldingen tas til orientering

4. Godtgjørelse til styret

Styrets foreslåtte honorar gjelder for styreperioden 2024-2025, og kostnadsføres i regnskapet for 2025.

Forslag til vedtak: Styrehonorar på kr 320.000,- godkjennes

5. Andre saker

5.1 Forslag om fullmakt for styret til å ta ut stevning mot Dronninglunden AS /OSU

Sakens bakgrunn

Styret reklamerte i 2023 over fasadesteinens egenskaper på bakgrunn av erfaringer med tilsvarende fasade på Tjuvholmen. Det ble vist til at fasadesteinen etter produsentens egen beskrivelse er følsom for fuktighet ikke var egnet i vårt klima.

Dette ble til tross for purringer ikke besvart fra OSU utover bekreftelse av mottak av henvendelsen. Sameiet engasjerte deretter advokat Henning Hoel i advokatfirmaet Hoel Wollbråten AS for å følge opp saken på sameiets vegne.

Vår advokat sendte deretter en ny reklamasjon i november 2023, og viste til at man ikke hadde mottatt noen konkret tilbakemelding på 8 måneder og at sameiet derfor måtte igangsette egne undersøkelser. Samtidig ber man om at det aksepteres utsatt foreldelse mens man foretar undersøkelser. Denne henvendelsen ble heller ikke besvart, og det ble purret i januar 2024.

Styret har nå engasjert OPAK for å foreta en vurdering av manglene knyttet til fasaden, og i den forbindelse gjennomføres det en befaring av fasadene med lift. OPAK oppdager på befaringen at noen av fasadesteinene er så løse at det er fare for at de faller ned, og disse må derfor fjernes. Det er nå klart at fasadesteinen etter styrets vurdering lider av alvorlige mangler, og det blir reklamert også via Inattika om løse fasadesteiner.

Sameiet mottar deretter svar fra advokat på vegne av OSU, og man avviser mangler inntil disse eventuelt blir dokumentert i rapport fra OPAK. Det svares fortsatt ikke på

om man aksepterer utsatt foreldelse. På denne bakgrunn anbefaler vår advokat styret å ta ut forliksklage for å avbryte foreldelsesfristen, og denne blir sendt 30.1.2024.

OPAK sin rapport mars 2024

Opak sin rapport ferdigstilles i mars 2024. Det blir her klart at omfanget av skader på fasadesteinen er svært omfattende og med forskjellige skadetyper. Opak viser også til at den spanske produsenten i sin produktbeskrivelse viser at steinen er svært følsom for fuktighet og har klare begrensninger for montering i visse klima. Rapporten viser til at man i sameiet har omfattende skader etter kun 5 år, og at normal levetid for slik fasadekledning er mellom 30 (kort) og 60 år (lang). Det pekes vider på ytterligere mangler knyttet til mangelfull vindsperre, avvik fra FDV mv.

Anbefalingen fra OPAK er at fasaden med kalksteinen bygges helt om hvor man benytter en type fasadestein som er egnet for nordisk klima og det bygges med to-trinns tetting for vindsperre. Det skjønnsmessige kostnadsoverslaget for utbedring er svært høyt på kr. 29.907.000, -.

Forliksrådets innstilling av saken - forhandlinger august 2024

I tilsvar til forliksrådet avviser OSU på generelt grunnlag at det foreligger mangler, og i tillegg påberopes det for sen reklamasjon og at kravet er foreldet. Forliksrådet innstiller deretter saken uten møte i forliksrådet i juni 2024.

Sameiet og OSU avtaler deretter et møte i august 2024 for å se om det er mulig å komme til en minnelig løsning. I møtet ble det fra OSU sin side vist til at man var usikker på de fagmessige vurderingene. Det er blant annet flere avvik mellom OPAK sine vurderinger og vurderingene til Norconsult som OSU hadde benyttet.

Det ble deretter avtalt at man skulle reduserer usikkerheten ved å innhente en uavhengig vurdering fra Sintef som distribueres til begge parter. OSU bekostet denne rapporten.

Situasjonen pr. i dag

Sintef sin rapport er akkurat ferdigstilt og er datert 07.03.2025 og ble oversendt sameiet den 17.03.25. Sintef konkluderer etter vårt syn også med at fasaden lider av alvorlige mangler. Rapporten er svært omfattende, men vi gjengir her deler av konklusjonen i rapporten:

Det er observert en del skader i kalksteinen, særlig rundt innfestingspunktene. Det har oppstått en del riss og sprekker i steinen og løsrivelse av fragmenter etter frostprøving i laboratoriet som tyder på at kalksteinen har dårlig frostmotstandsevne. Ut fra SINTEFs vurdering har anvendte kalkstein Caliza Capri en begrenset egnethet – og levetid - under norske forhold når brukt i luftede fasadekledninger...

Samlet sett har SINTEF klarlagt at fasaden ved Dronninglunden i dag har større andel steinplater uten skader enn med skader. Vår vurdering er imidlertid at det uten tiltak er fare for personskade som følge av at enkeltstein eller biter kan falle ned fra fasaden. Fasaden vurderes ut fra dette ikke som tilstrekkelig trygg slik den står. SINTEF vurderer at det ikke kan utelukkes at skadeomfanget kan utvikle seg over tid, dersom det ikke gjøres tiltak.

Rapporten har foreløpig ikke konkludert hvorvidt det er nødvendig med en full utskiftning av fasaden, og det vises her også til utdrag fra avsnitt om utbedringer:

Registrert skadebilde og -omfang, gjentatte utbedringer som har vært utført på fasaden, og gjennomførte laboratorieundersøkelser gir etter SINTEFs vurdering en konsekvens av at hele bygget må bli gjenstand for en regelmessig oppfølging over

hele levetiden med tanke på behov for reparasjoner og utskiftinger, ved et alternativ uten full utskifting. SINTEF anbefaler at det gjøres en full kartlegging og kontroll av kalksteinsfasaden og innfestingspunktene. Basert på kartleggingen må det vurderes om en kan beholde fasaden slik den er i dag. Det er en forutsetning at det gjøres jevnlige kontroller av fasadestein og innfestingspunkter. Plater med skader må skiftes ut.

Etter styrets syn er eneste fullgode alternativ for utbedring en full utskiftning av fasaden slik OPAK også har konkludert med.

Dersom man skal forfølge saken videre må man ta ut stevning senest 5. juni. 2025 (ett år etter forliksrådets innstilling).

Økonomi – kostnader ved eventuell rettslig tvist

Vi har pr mars 2025 brukt ca. kr. 146.000, - på advokat, og har i tillegg hatt store utgifter til fagmessig bistand for å dokumentere manglene. Dette har så langt i hovedsak vært dekket under rettshjelpsdekningen vi har på kr. 350.000, -, men denne er nå brukt opp.

Det er vanskelig for vår advokat å anslå kostnadene ved en eventuell rettssak, men et grovt anslag er kr. 300.000, - for hver part i Tingretten. På bakgrunn av at tvistesummen er høy, er det også stor sannsynlighet for at en sak blir anket av tapende part, og det vil da påløpe ytterligere omkostninger for lagmannsretten selv om disse normalt sett er noe lavere og grovt kan estimeres til kr. 200.000, - for hver part.

Den totale omkostningsrisikoen for sameiet dersom man skulle gå til sak og tape i to instanser slik at man både må dekke egne og motpartens omkostninger ligger derfor grovt estimert i størrelsesorden kr. 1 mill.

Ved en eventuelt rettslig prosess vil det forekomme en timebasert godtgjørelse til styreleder for ekstra medgått tid.

Ytterligere redegjørelse vil bli gitt på årsmøtet.

Forslag til vedtak: Årsmøtet gir styret fullmakt til å ta ut stevning i sak mot Dronninglunden AS / OSU.

Styrets innstilling: Styret ønsker primært å få til et forlik som er akseptabelt for sameiet, og det tas sikte på en dialog med Dronninglunden/ OSU om dette så raskt som mulig, men Sintef har også foreslått ytterligere kartlegging før man endelig konkluderer. Dersom man via forhandlinger oppnår et tilbud om forlik fra OSU vil dette legges frem for årsmøtet til avgjørelse.

Det er likevel slik at styret i samråd mer vår advokat anbefaler sameiet å ta ut stevning mot OSU dersom man ikke oppnår et tilfredsstillende forlik. Selv om kostnadene ved en rettssak kan bli høye (estimert til kr. 1 mill.), er de relativt sett lave vurdert opp mot OPAK sin vurdering av hva det vil koste å utbedre manglene (estimert til 30 mill.).

Styret anbefaler derfor årsmøtet å stemme for forslaget om å gi styret fullmakt til å ta ut stevning mot Dronninglunden AS / OSU.

6. Valg

Sittende styre består av:

Styreleder, Ruchir Tewari
Styremedlem, Per Heyerdahl
Styremedlem, Tarik Cicic
Styremedlem, Robin Luis Skjønhaug
Styremedlem, Heidi Fosland
Varamedlem, Astrid Benjaminsen
Varamedlem, Christel Ingebretsen

6.1 Valg av leder

6.2 Valg av medlemmer til styret

6.3 Valg av varamedlemmer til styret

Arbeidskapital

	Regnskap 2024	Regnskap 2023
A. Arbeidskapital fra foregående årsregnskap	**1 966 543**	**2 666 843**
B. Endring i arbeidskapital		
Resultat	179 603	-700 300
B. Endring arbeidskapital	**179 603**	**-700 300**
C. Arbeidskapital	**2 146 146**	**1 966 543**
Spesifiksjon av arbeidskapital		
Omløpsmidler	4 850 950	3 878 251
Kortsiktiggjeld	-2 704 804	-1 911 708
C Arbeidskapital	**2 146 146**	**1 966 543**

Sameiets arbeidskapital er de økonomiske midlene som de har til rådighet pr. 31.12
De defineres som omløpsmidler fratrukket kortsiktig gjeld.

Resultatregnskap 2024 Dronninglunden sameie

	Note	Regnskap 2024	Regnskap 2023	Budsjett 2024	Budsjett 2025
INNTEKT					
Salgsinntekt					
Salgsinntekt		0	1 375	0	0
Sum salgsinntekt		**0**	**1 375**	**0**	**0**
Leieinntekt					
Innkrevd felleskostnad	1	7 280 241	5 600 855	5 727 639	6 502 400
Sum leieinntekt		**7 280 241**	**5 600 855**	**5 727 639**	**6 502 400**
Andre inntekter					
Diverse inntekt		0	0	0	10 000
Sum annen inntekt		**0**	**0**	**0**	**10 000**
Sum inntekt		**7 280 241**	**5 602 230**	**5 727 639**	**6 512 400**
KOSTNAD					
Lønnskostnad					
Lønnskostnad	2	40 675	38 775	40 185	45 000
Styrehonorar	2	288 474	275 000	289 000	320 000
Driftskostnad					
Energikostnad		1 167 040	1 024 369	1 035 000	300 000
Kostnad eiendom/lokaler	3	800 239	1 075 706	991 500	851 000
Kommunale avgifter/renovasjon		1 328 948	1 206 229	1 425 000	1 562 000
Lisens HMS, vedlikehold og andre lisenser.	4	93 127	25 598	22 000	22 000
Verktøy, inventar og driftsmateriell	5	32 514	149 991	34 000	20 000
Reparasjon og vedlikehold	6	2 195 095	1 606 546	793 500	1 845 000
Revisjonshonorar		11 601	11 081	10 000	10 000
Forretningsførerhonorar		169 872	161 168	163 000	168 000
Andre honorar	7	239 234	185 812	223 000	300 000
Kontorkostnad		31 764	30 570	36 000	37 000
TV/bredbånd		271 754	258 876	274 000	280 000
Kostnad trans.midl/arb.mask/utstyr		0	4 790	5 000	0
Kontingenter og gaver		10 157	7 502	4 000	13 000
Forsikringer		331 867	287 996	301 000	410 000
Andre kostnader	8	7 252	5 319	22 000	13 000
Tap	9	131 460	0	0	0
Sum kostnad		**7 151 071**	**6 355 329**	**5 668 185**	**6 196 000**
Driftsresultat		**129 170**	**-753 099**	**59 454**	**316 400**
FINANSPOSTER					
Renteinntekt		50 433	52 852	0	0
Rentekostnad		0	53	0	0
Netto finansposter		**-50 433**	**-52 799**	**0**	**0**
Årsresultat		**179 603**	**-700 300**	**59 454**	**316 400**
Overført sameiekapital		179 603	-700 300	0	0
SUM OVERFØRINGER		**179 603**	**-700 300**	**0**	**0**

Balanse 2024 Dronninglunden sameie

	Note	2024	2023
EIENDELER			
Anleggsmidler			
Omløpsmidler			
Fordringer			
Restanser felleskostnader		292 699	276 513
Kostnader til avregning		1 961 738	2 053 323
Andre kortsiktige fordringer		26 829	4 785
Forskuddsbetalte kostnader		549 793	-892
Bankinnskudd og kontanter			
Kontanter		0	-5 559
Innestående bank		2 019 892	1 550 081
Sum omløpsmidler		**4 850 950**	**3 878 251**
SUM EIENDELER		**4 850 950**	**3 878 251**

Balanse 2024 Dronninglunden sameie

	Note	2024	2023
EGENKAPITAL OG GJELD			
Egenkapital			
Opptjent egenkapital			
Annen egenkapital		2 146 146	1 966 543
Sum opptjent egenkapital		**2 146 146**	**1 966 543**
Sum egenkapital	**10**	**2 146 146**	**1 966 543**
Gjeld			
Kortsiktig gjeld			
Forskuddsbetalt felleskostnad		30 276	39 698
Leverandørgjeld		734 841	391 215
A konto til avregning		1 511 028	1 483 655
Annen kortsiktig gjeld		428 659	-2 860
Sum kortsiktig gjeld		**2 704 804**	**1 911 708**
Sum gjeld		**2 704 804**	**1 911 708**
SUM EGENKAPITAL OG GJELD		**4 850 950**	**3 878 251**

Sted:_____ Dato:_____

Ruchir Tewari Styreleder	Tarik Cicic Styremedlem	Heidi Fosland Styremedlem
Robin Luis Skjønhaug Styremedlem	Per Heyerdahl Styremedlem	

Note 0 - Regnskapsprinsipp

Årsregnskapet er satt opp i samsvar med regnskapslovens bestemmelser og god regnskapsskikk.

Klassifisering og vurdering av balanseposter
Omløpsmidler og kortsiktig gjeld omfatter poster som forfaller til betaling innen ett år. Øvrige poster er klassifisert som anleggsmiddel/langsiktig gjeld.
Omløpsmidler vurderes til laveste av anskaffelseskost og virkelig verdi. Kortsiktig gjeld balanseføres til nominelt beløp på etableringstidspunktet.
Anleggsmidler vurderes til anskaffelseskost, men nedskrives til virkelig verdi dersom verdifallet ikke forventes å være forbigående. Langsiktig gjeld balanseføres til nominelt beløp på etableringstidspunktet.

Fordringer
Kundefordringer og andre fordringer er oppført i balansen til pålydende etter fradrag for avsetning til forventet tap.
Avsetning til tap gjøres på grunnlag av individuelle vurderinger av de enkelte fordringene.

Varige driftsmidler
Varige driftsmidler balanseføres og avskrives over driftsmidlets levetid dersom de har levetid over 3 år og har en kostpris
som overstiger kr 50.000,-. Direkte vedlikehold av driftsmidler kostnadsføres løpende under driftskostnader, mens påkostninger eller forbedringer tillegges driftsmidler og avskrives ihht driftsmidlets levetid.

Driftsinntekter
Felleskostnader bokføres og inntektsføres i takt med opptjening.
Inntektsføring ved salg av varer/ tjenester skjer på leveringstidspunktet.
Tjenesten inntektsføres etterhvert som de opptjenes.

Skattetrekk
Ved lønnskjøring overføres skattetrekk til en felles skattetrekkskonto i Usbl.

Borettslaget består av 138 seksjoner.
Eiendommer er oppført på g.nr 207, b.nr 459 i Oslo kommune. Eiertomt på 2 751,40 kvm.
Borettslagets eiendommer er forsikret gjennom Trygg Forsikring polise nr.7762095.

Målingsbaserte utgifter
Boligselskapet avregner for oppvarming og gass, og eier betaler kun for eget forbruk.
I balansen er kostnadene som gjelder dette behandlet som en kortsiktig fordring og står på rapportlinjen "Kostander til avregning".
Innbetalt a konto fra eierne er behandlet som kortsiktig gjeld og står på rapportlinjen "A konto til avregning".
Avregning gjøres på avtalt tidspunkt for boligselskapet.

Note 1 - Innkrevde felleskostnader

	2024	2023
3600 Innkrevde felleskostn. drift	4 709 007	4 050 874
3601 Felleskostnader næring	750 391	781 284
3609 Garasjeregnskap/avregning	1 655 468	699 865
3617 Leietillegg strøm bod	1 200	2 150
3618 Strøm el-billading	79 719	66 682
3626 Adm. gebyr målere	84 456	0
Sum	**7 280 241**	**5 600 855**

Note 2 - Lønnskostnader og styrehonorar

	2024	2023
5400 Arbeidsgiveravgift	40 675	38 775
5330 Honorar tillitsvalgte fra lønnssystemet	288 474	275 000
Sum	**329 149**	**313 775**

Personalkostnader omfatter lønns- og personalkostnader, samt arbeidsgiveravgift. Antall årsverk sysselsatt: 0

Note 3 - Kostnad eiendom/lokaler

	2024	2023
6300 Leiekostnader lokaler	1 450	0
6310 Faste kostnader innleid vaktmestertjeneste	362 933	344 339
6340 Heisalarm	0	5 063
6341 Brannalarm	171 376	178 078
6360 Annet renhold	49 316	192 400
6361 Fast renhold	123 505	255 713
6392 Containerleie/tømming	4 520	0
6393 Blomster/jord, klipping av gress/hekk	87 138	100 114
Sum	**800 239**	**1 075 706**

Note 4 - Lisens HMS, vedlikehold og andre lisenser

	2024	2023
6400 Leie av maskiner	63 627	0
6420 Lisens HMS E-post	29 500	25 598
Sum	**93 127**	**25 598**

Note 5 - Verktøy, inventar og driftsmateriell

	2024	2023
6540 Inventar	0	1 803
6551 Nøkler, låser, navnskilt, postkasser o.l.	29 787	148 188
6552 Driftsmateriell	2 727	0
Sum	**32 514**	**149 991**

Note 6 - Reparasjon og vedlikehold

	2024	2023
6601 Vedlikehold bygg	419 116	91 061
6602 Vedlikehold VVS	96 781	128 876
6603 Vedlikehold elektro	499 316	423 219
6605 Vedlikehold garasjeanlegg	290 184	107 486
6610 Andre vaktmestertjenester	72 370	10 069
6611 Vedlikehold heiser	337 295	323 694
6613 Vedlikehold grøntanlegg/lekeplasser/uteområde	0	25 625
6617 Vedlikehold brannvernutstyr	69 596	67 810
6621 Vedlikehold tekniske anlegg	253 590	199 523
6630 Egenandel forsikring	103 601	10 000
6644 Fasade/balkonger	9 563	43 790
6648 Vedlikehold dører og porter	43 684	175 394
Sum	**2 195 095**	**1 606 546**

Styret mener at det gjennomførte vedlikeholdet er tilstrekkelig for å oppveie verdiforringelse av bygning.

Note 7 - Andre honorarer

	2024	2023
6711 Adm. gebyr målere	46 206	0
6714 Tilleggstjenester forretningsfører	18 017	4 688
6720 Juridisk honorar	22 657	4 688
6730 Teknisk honorar	-50 234	20 777
6750 Vakthold	202 588	155 660
Sum	**239 234**	**185 812**

Note 8 - Andre kostnader

	2024	2023
7718 Fellesarrangement	0	1 000
7719 Møter, div. styret	1 408	761
7770 Betalingskostnader	1 290	1 278
7772 Omkostninger inkasso	700	0
7773 Omkostninger innkreving	3 855	2 280
Sum	**7 252**	**5 319**

Note 9 - Tap

Sameiet har måttet tapsføre en kreditnota fra 2023 på kr 131 460 da leverandør har gått konkurs.

Note 10 - Egenkapital

	Egenkapital per 01.01	Endringer	Egenkapital per 31.12
Egenkapital			
Innskutt egenkapital			
Opptjent egenkapital			
Årets resultat	1 966 543	179 603	2 146 146
Sum opptjent egenkapital	**1 966 543**	**179 603**	**2 146 146**
Sum egenkapital	**1 966 543**	**179 603**	**2 146 146**

Årsmelding 2024/25 – Dronninglunden Sameie

Etter endring i regnskapsloven 1. januar 2018 er det ikke lenger lovpålagt å skrive årsberetning. Styret ønsker likevel å orientere om året som har gått, og har derfor utarbeidet en årsmelding til alle sameiere i Dronninglunden.

Styresammensetning

Styret har etter ordinært årsmøte 2024 bestått av følgende representanter:

Styreleder, Ruchir Tewari
Styremedlem, Tarik Cicic
Styremedlem, Heidi Fosland
Styremedlem, Robin Luis Skjønhaug
Styremedlem, Per Heyerdahl
Styremedlem, Cathrine Bamrud Johansen **(bortgang desember 2024)**

Virksomhetens art

Sameiet Dronninglunden er organisert etter de bestemmelser som følger av loven, og har til formål å drive eiendommen i samråd med, og til det beste for, sameierne. Det har vært styrets rettesnor i arbeidet fra første dag.

Dronninglunden Sameie ligger i Oslo kommune, og har organisasjonsnummer 923819479.

Dronninglunden Sameie består av 138 boliger og har 3 næringslokaler med delikatessebutikk, klesbutikk og to restauranter.

Forretningsførsel og revisjon

Forretningsfører er Boligbyggelaget Usbl – usbl@usbl.no - som også utfører vaktmesterfunksjonen - bjorvikaservicesenter@usbl.no

Revisor er KPMG.

Forsikring

Sameiet Dronninglunden er fullverdiforsikret i Tryg. Ved skadesaker skal henvendelse gjøres til styret med e-post dronninglunden@gmail.com

Privat innbo/eiendeler må forsikres ved egen polise.

HMS/Internkontroll

Styret er pålagt å arbeide systematisk med helse, miljø og sikkerhet i henhold til internkontrollforskriften §5. Sameiet Dronninglunden har i samarbeid med USBL et system som tilfredsstiller myndighetenes krav innen helse, miljø og sikkerhet.

Styrets arbeid

Etter fjorårets årsmøte gikk styret i gang med oppfølgning av vedlikeholdsplaner for sameiet. Dette innebær blant annet installasjon av flere overvåkningskameraer i sameiet. Per dagsdato har sameie 25 overvåkningskameraer installert i bygget. Dette hovedsakelig i bodområdene, samt ved alle inngangsdører på bakkeplan. I tillegg fortsatt styret med en gradvis oppussing av ulike områder i bygget som trengte en oppfriskning. Denne oppussingen er behovsstyrt og foregår kontinuerlig.

Basert på innleide konsulentselskap OPAK sin tekniske rapport, hvorav de anbefalte bytting av samtlige fasadesteinene. Foretok styret (med juridisk bistand fra advokatselskap Hoel Wollbråten AS) en dialog med OSU (utbygger) om funnene i rapporten. Dette resulterte i at OSU valgte å engasjere Sintef (på egen regning) for å foreta en grundig undersøkelse av bygget, og som bla. innebar ulike stress/temperaturtester på fasadesteinen.

Ifølge begge rapportene er konklusjon noenlunde det samme. Steinen må dessverre byttes. Dette er den eneste og den viktigste saken som styret legger frem for årsmøte å stemme over. Og som dere vil få mer info om under årsmøtet.

Advokat Henning Hoel fra Hoel Wollbråten AS vil være til stede for å svare på eventuelle spørsmål fra beboerne.

Grunnet stadig feil og økende vedlikeholds-regninger tilknyttet multiparkanlegget, valgte garasjeeierne å foreta en ytterlige investering i deres anlegg, samt at styret inngikk et forlik med utbygger (OSU) om anlegget, og som resulterte i at sameie fikk en halv million kroner.

Enn så lenge virker det som investeringen har gitt resultater og at anlegget fungerer etter hensikt.

Utover det har styreleder vært engasjert i oppfølging av alle serviceavtaler for drift av bygget, samt en løpende dialog med disse leverandører. Serviceleverandører skal sørger for at alt fungerer i sameiet over tid. Dette er et viktig arbeid slik at vi får den service på vårt anlegg som trengs.

Styret har også gjennomført annet og mindre omfattende vedlikehold i året som har gått, samt bestilt en ytterlig lysalarm i byhagen slik at det er ingen mørke partier på kveldene. Det er også vedtatt å få installert USBL nøkkelløsning på sameiets hoveddører. Dette digitale nøkkelsystemet vil være et supplement til de tradisjonelle fysiske nøklene, og gi beboerne en mer moderne og sikker tilgangsløsning.

Forretningsføreravtalen med USBL som inkluderer vaktmestertjenester er videreført og fungerer bra. Vi oppfordrer alle i sameiet til å bruke våre vaktmestere i USBL ved alle behov som oppstår, bruk e-posten bjorvikaservicesenter@usbl.no og gjerne med kopi til styret dronninglunden@gmail.com slik at vi kan se hva som foregår, og følge opp ved behov.

Styret har også vært engasjert i ulike hendelser i sameiet som måtte følges opp, alt fra stadige vannlekkasjer i boder og leiligheter, urimelig støy, misbruk av søppelordningen og ødeleggelser fra både fremmede og beboere, samt svart på ulike spørsmål fra beboere.

Styrets kommentarer til årsregnskapet for 2024

Inntekter:
Sameiets inntekter i 2024 var på totalt kr 7.280.241**.** Dette er i hovedsak innbetalte felleskostnader fra sameierne, samt garasjeforlik med OSU på kr 500.000 og den ekstra innbetaling fra garasjeeiere på kr 680.000.

Kostnader:
Sameiets driftskostnader for 2024 var på kr 7.151.071**.**

Finansposter:
Sameiet har hatt renteinntekter på totalt kr 50.433 for 2024.

Årsresultat:
Årsresultatet viser et overskudd på kr 179.603 for 2024.

Overskuddet henger sammen med innbetalinger som er foretatt av garasjeeierne til drift av dette anlegget. Det ble fortatt en kapitalinnkalling i 2024 fra eiere som disponerer garasjeplass på totalt kr 680.000 for utbedring av anlegget. Disse arbeidene pågår også inn i 2025.

Årsresultatet korrigert for garasjeregnskapet viser da et underskudd på kr 484.468.

Arbeidskapital:
Sameiets arbeidskapital per 31.12.24 var på kr 2.146.146.

Til slutt vil jeg nevne valget av et nytt styret som en viktig begivenhet på årsmøtet. Vi håper så mange som mulig vil møte frem på årsmøtet 08. april i USBL sine lokaler.

Godt valg.

Ruchir Tewari, styrets leder

REGISTRERING OG FULLMAKT

Vennligst bruk BLOKKBOKSTAVER. Alle felter skal fylles ut.

Eier

Fullt navn: _____

Eier av andel/seksjon: _____

I borettslag/sameie: _____

Fyll ut feltene under hvis du skal møte med fullmektig.

Mottaker av fullmakt (fullmektig)

Fullt navn: _____

E-postadresse: _____

Telefonnummer: _____

Fødselsdato: _____

Fullmaktsgiver (eier) gir med dette fullmektig fullmakt til å møte og stemme på generalforsamling/årsmøte Tirsdag 08.04.2025.

For møter som skal gjennomføres digitalt skal signert fullmakt oversendes styret i ditt borettslag/sameie innen høringsperioden starter, slik at fullmakt kan registreres og Usbl kan gi tilgang. Mottaker av fullmakt må på egenhånd opprette Min Side-bruker via Usbl.no.

NB: Juridiske eiere må gi fullmakt til en fysisk person for å kunne avgi stemme i digital generalforsamling/årsmøte.

_____

Eiers underskrift

_____(sted), den _____ (dd.mm.åå).

usbl@usbl.no
22 98 38 00

NO 950 285 680 MVA
Autorisert regnskapsførerselskap



INNKALLING 2026

Dronninglunden sameie

Torsdag 09.04.2026 kl. 18:00

Usbl hovedkontor, Arbeidersamfunnets Plass 1

Styrets oppgaver

Styret skal lede borettslaget/sameiet i samsvar med lov, vedtekter og vedtak på årsmøtet

Noen av styrets viktigste oppgaver:

- Forsvarlig drift og vedlikehold av eiendommen.
- Følger opp fellesarealer, tekniske anlegg og bygninger.
- Ansvar for HMS og internkontroll etter gjeldende regelverk.
- Inngå og følge opp avtaler (vaktmester, renhold, forsikring, strøm, mv.).
- Behandle henvendelser fra eierne.
- Behandler skadesaker på bygning, og melder fra til Usbl via Bonabo, om eventuelle forsikringssaker.
- Følger opp klager og nabokonflikter innenfor sitt mandat.
- Ansvar for budsjett, økonomisk styring, og å fastsette nivået på felleskostnadene.
- Arbeidsgiveransvar dersom borettslaget/sameiet har ansatte, vaktmester, renholder med flere.
- Avholde styremøter ved behov og føre protokoll.

Usbls oppgaver

Usbl er borettslagets/sameiets forretningsfører og bistår styret i deres virke.

Noen av Usbls oppgaver:

- Krever inn felleskostnader. Foretar kontroll med innbetalinger og purringer, samt inndrivelse av eventuelle restanser via Klare Inkasso.
- Innberetter nødvendige opplysninger til offentlige myndigheter.
- Utarbeider utkast til budsjett.
- Bistår styret med råd og tilrettelegging av årsmøte.
- Fremforhandler gunstige rabattavtaler for borettslaget/sameiet og beboere.
- Registrerer eierskifter og påser at eventuelle regler for forkjøpsrett blir overholdt, dersom dette er avtalt.
- Utfører løpende regnskapsførsel.
- Utarbeider årsregnskap.
- Utbetaler styrehonorar.

Informasjon til beboerne

Informasjon til beboerne gis vanligvis av styret og henvendelser bør derfor i utgangspunktet rettes til styret.

Du finner denne innkallingen, samt andre nyttige dokumenter og opplysninger om ditt borettslag/sameie på Bonabo. Fra menyen «Min bolig» og «Felleskostnader» får du også oversikt over dine månedlige felleskostnader. Logg inn på Usbl.no eller last ned appen Bonabo i din appbutikk ved å skanne QR-koden under.

Innkalling til ordinært årsmøte i Dronninglunden sameie

Møtet finner sted torsdag 09.04.2026 kl. 18:00 - Usbl hovedkontor, Arbeidersamfunnets Plass 1

Styret oppfordrer alle eiere til å lese gjennom dokumentene og vise interesse gjennom å delta på årsmøtet. Dette er en god anledning til å ta del i nyttige diskusjoner og velge styret som skal forvalte Dronninglunden sameie det kommende året. Innkallingen er også tilgjengelig for nedlasting i Bonabo.

Stemmegivning reguleres av eierseksjonsloven § 52. En seksjonseier kan møte ved fullmektig. Dette i henhold til eierseksjonsloven § 46.

Ved skriftlig votering skal fullmektig levere én stemmeseddel for hver sak.

Registreringsblanketten på siste side i innkallingen, må fylles ut og leveres ved registrering.

Styret oppfordrer til at samtlige eiere, medeiere og leietakere oppretter beboerprofil i Bonabo. Dersom du ikke har opprettet bruker, gjør du det på Usbl.no, Bonabo – Min side. Oppgi e-post eller telefonnummer som er registrert hos Usbl (som eier av bolig, eller medlem), og lag et passord.

Saksliste

1 Konstituering

1.1 Valg av møteleder

1.2 Valg av sekretær

1.3 Valg av eier til å undertegne protokollen sammen med møtelederen

1.4 Opplysning om antall møtende med stemmerett og antall fullmakter

1.5 Godkjenning av innkalling

1.6 Godkjenning av saksliste

2 Godkjenning av årsregnskap 2025

3 Årsmelding 2025

4 Godtgjørelse til styret

5 Andre saker

5.1 Endring av husordensreglene

6 Valg

6.1 Valg av medlemmer til styret

6.2 Valg av varamedlemmer til styret

6.3 Valg av valgkomite

Saker som skal behandles på ordinært årsmøte

1. Konstituering

Innstilling til de respektive poster blir lagt fram på årsmøtet.

2. Godkjenning av årsregnskap 2025

Årsregnskapet og revisjonsberetningen for 2025 følger vedlagt. Årsregnskapet for 2025 anbefales godkjent.

Forslag til vedtak: Årsregnskapet for 2025 godkjennes

3. Årsmelding 2025

Årsmeldingen fra styret er frivillig og følger vedlagt.

Forslag til vedtak: Årsmeldingen tas til orientering

4. Godtgjørelse til styret

Styrets foreslåtte honorar gjelder for styreperioden 2025-2026 og kostnadsføres i regnskapet for 2026.

Forslag til vedtak: Styrehonorar på kr 336.000,- godkjennes

5. Andre saker

5.1 Endring av husordensreglene

Forslag fra Sindre Slettevold.

Det vises til forhåndsvarsel om årsmøte i sameiet med frist 23. februar 2026 for å melde inn saker. Det bes om at husordensreglene oppdateres av årsmøtet og at det tas inn en presisering om bruk av høyttalere utendørs. Dette forslaget er rettidig.

Bakgrunn for forslaget
Årsmøtet kan fastsette vanlige ordensregler for eiendommen, herunder regler om støy og bruk av arealer utendørs, jf. eierseksjonsloven § 28 første ledd.

Husordensreglene har allerede enkelte bestemmelser om støy.

I husordensreglene § 2 (Bruk av leilighet) nest siste ledd heter det: «*Støy og høy musikk kan være svært ødeleggende for bomiljøet i et sameie.*»

I husordensreglene § 7 (Felles takterrasse mv.) annet ledd fremheves det at «*[d]et er heller ikke tillatt å spille forstyrrende musikk eller å være overstadig beruset med de konsekvenser det kan ha for sikkerhet, lydnivå og forsøpling på fellesarealer*», og at «*[v]ed større anledninger/grupper/fester må deltakerne være spesielt oppmerksomme på å holde støynivået på et akseptabelt nivå*».

Dette uttrykker fornuftige prinsipper om godt naboskap, men det synes å være behov for presiseringer.

Sommeren 2025 ble det montert permanente høyttalere på fasaden på bygget vårt ved uteserveringen til Palate, vendt mot Operagata (sameiets sørside). Tidligere var det ikke montert eller benyttet høyttalere på denne siden av bygget. Det spilles nå musikk gjennom hele åpningstiden i sesongen, også når uteserveringen ikke er i bruk

og det ikke er gjester til stede. Ettersom nabobyggene i Vannkunsten ligger nært opp til vårt sameie, reflekteres lyden godt opp mot leilighetene og balkongene over Palate. Dette er sjenerende.

At høyttalerne ikke ble montert mot Operagata før 2025, viser at det ikke foreligger et reelt behov for høyttalere på denne siden av bygget. Palate har imidlertid ikke ønsket å skru av høyttalerne mot Operagata og gjenopprette situasjonen slik den var før 2025. Det anses derfor hensiktsmessig å presisere husordensreglene når det gjelder bruk av høyttalere mot Operagata og/eller vendt inn mot byhagen. Endringen vil også gjelde ved eventuell fremtidig utskiftning av virksomhet på uteserveringen(e), og vil dermed forebygge eventuelle mer støyende konsepter senere.

Forslaget gjelder ikke høyttalerne mot Aud Blegen Svindlands plass (vestsiden).

Forslaget gir styret muligheten til å dispensere fra forbudet ved enkeltstående arrangementer, f.eks. dersom særlige arrangementer/fester skal finne sted en helg. Styret gis imidlertid ikke adgang til å dispensere fra forbudet gjennom hele sesongen. Dette skal sikre forutsigbar ro for beboerne, samtidig som det er rom for unntak ved spesielle anledninger.

Forslag til vedtak: Følgende tekst legges til husordensreglene på egnet sted:

«UTENDØRS HØYTTALERE

Det er ikke tillatt å benytte høyttalere på eller ved uteserveringene

a) vendt mot Operagata (sameiets sørside), eller

b) vendt inn mot byhagen.

Dersom særlige grunner foreligger, kan styret etter skriftlig søknad dispensere fra forbudet ved enkeltstående arrangementer, forutsatt at lydnivået holdes lavt og ikke er til sjenanse eller ulempe for andre beboere eller naboer. Slik dispensasjon kan uansett maksimalt gis for to påfølgende dager av gangen.»

Jeg håper styret vil støtte mitt forslag.

6. Valg

Sittende styre består av:

Styreleder - Ruchir Tewari - Valgt fra 08.04.2025
Styremedlem - Astrid Benjaminsen - Valgt fra 08.04.2025
Styremedlem - Per Heyerdahl - Valgt fra 24.04.2023
Styremedlem - Tarik Cicic - Valgt fra 08.04.2025
Styremedlem - Heidi Fosland - Valgt fra 23.04.2024
Varamedlem - Bjørn Rishovd Rund - Valgt fra 08.04.2025
Varamedlem - Christel Ingebretsen - Valgt fra 23.04.2024

6.1 Valg av medlemmer til styret

6.2 Valg av varamedlemmer til styret

6.3 Valg av valgkomite

Arbeidskapital

	Regnskap 2025	Regnskap 2024
A. Arbeidskapital fra foregående årsregnskap	**2 146 146**	**1 966 543**
B. Endring i arbeidskapital		
Resultat	-1 164 541	179 603
B. Endring arbeidskapital	**-1 164 541**	**179 603**
C. Arbeidskapital	**981 605**	**2 146 146**
Spesifiksjon av arbeidskapital		
Omløpsmidler	3 166 618	4 850 950
Kortsiktiggjeld	-2 185 014	-2 704 804
C Arbeidskapital	**981 605**	**2 146 146**

Sameiets arbeidskapital er de økonomiske midlene som de har til rådighet pr. 31.12
De defineres som omløpsmidler fratrukket kortsiktig gjeld.

Resultatregnskap 2025 Dronninglunden sameie

	Note	Regnskap 2025	Regnskap 2024	Budsjett 2025	Budsjett 2026
INNTEKT					
Leieinntekt					
Innkrevd felleskostnad	1	6 872 950	7 280 241	6 502 400	7 888 401
Sum leieinntekt		**6 872 950**	**7 280 241**	**6 502 400**	**7 888 401**
Andre inntekter					
Diverse inntekt	2	373 726	0	10 000	20 000
Sum annen inntekt		**373 726**	**0**	**10 000**	**20 000**
Sum inntekt		**7 246 676**	**7 280 241**	**6 512 400**	**7 908 401**
KOSTNAD					
Lønnskostnad					
Lønnskostnad	3	45 120	40 675	45 000	97 376
Styrehonorar	3	320 000	288 474	320 000	336 000
Driftskostnad					
Energikostnad		426 449	1 167 040	300 000	400 000
Kostnad eiendom/lokaler	4	1 180 147	800 239	851 000	1 278 000
Kommunale avgifter/renovasjon		1 474 244	1 328 948	1 562 000	1 515 000
Lisens HMS, vedlikehold og andre lisenser.	5	41 694	93 127	22 000	25 000
Verktøy, inventar og driftsmateriell	6	13 431	32 514	20 000	15 000
Reparasjon og vedlikehold	7	3 250 519	2 195 095	1 845 000	2 035 000
Revisjonshonorar		12 671	11 601	10 000	10 000
Forretningsførerhonorar		176 497	169 872	168 000	180 000
Andre honorar	8	709 687	239 234	300 000	860 000
Kontorkostnad		36 570	31 764	37 000	45 000
TV/bredbånd		278 865	271 754	280 000	290 000
Kostnad trans.midl/arb.mask/utstyr		7 400	0	0	5 000
Kontingenter og gaver		14 520	10 157	13 000	15 000
Forsikringer		459 657	331 867	410 000	505 000
Andre kostnader	9	12 180	7 252	13 000	14 000
Tap		0	131 460	0	0
Sum kostnad		**8 459 652**	**7 151 071**	**6 196 000**	**7 625 376**
Driftsresultat		**-1 212 976**	**129 170**	**316 400**	**283 025**
FINANSPOSTER					
Renteinntekt		48 435	50 433	0	0
Netto finansposter		**-48 435**	**-50 433**	**0**	**0**
Årsresultat		**-1 164 541**	**179 603**	**316 400**	**283 025**
Overført sameiekapital		-1 164 541	179 603	0	0
SUM OVERFØRINGER		**-1 164 541**	**179 603**	**0**	**0**

Balanse 2025 Dronninglunden sameie

	Note	2025	2024
EIENDELER			
Anleggsmidler			
Omløpsmidler			
Restanser felleskostnader		323 285	292 699
Kundefordringer		53 396	0
Kostnader til avregning		1 818 163	1 961 738
Andre kortsiktige fordringer		40 188	26 829
Forskuddsbetalte kostnader		344 001	549 793
Innestående konsernkonto og bank		587 585	2 019 892
Sum omløpsmidler		**3 166 618**	**4 850 950**
SUM EIENDELER		**3 166 618**	**4 850 950**

Balanse 2025 Dronninglunden sameie

	Note	2025	2024
EGENKAPITAL OG GJELD			
Egenkapital			
Opptjent egenkapital			
Annen egenkapital		981 605	2 146 146
Sum opptjent egenkapital		**981 605**	**2 146 146**
Sum egenkapital	**10**	**981 605**	**2 146 146**
Gjeld			
Kortsiktig gjeld			
Forskuddsbetalt felleskostnad		29 493	30 276
Leverandørgjeld		397 455	734 841
A konto til avregning		1 489 769	1 511 028
Annen kortsiktig gjeld		268 296	428 659
Sum kortsiktig gjeld		**2 185 014**	**2 704 804**
Sum gjeld		**2 185 014**	**2 704 804**
SUM EGENKAPITAL OG GJELD		**3 166 618**	**4 850 950**

Sted:_____ Dato:_____

Ruchir Tewari Styreleder	Per Heyerdahl Styremedlem	Heidi Fosland Styremedlem
Astrid Benjaminsen Styremedlem	Tarik Cicic Styremedlem	

Note 0 - Regnskapsprinsipp

Årsregnskapet er satt opp i samsvar med regnskapslovens bestemmelser og god regnskapsskikk for små foretak.Nummereringen av noter er basert på en forhåndsdefinert struktur, og enkelte numre utgår dersom de ikke er relevante.

Klassifisering og vurdering av balanseposter
Omløpsmidler og kortsiktig gjeld omfatter poster som forfaller til betaling innen ett år. Øvrige poster er klassifisert som anleggsmiddel/langsiktig gjeld.
Omløpsmidler vurderes til laveste av anskaffelseskost og virkelig verdi. For å sikre de beste betingelsene for drifts- og sparekontoer, er disse tilknyttet USBL sin konsernkontoavtale i henhold til kundeavtalen.
Kortsiktig gjeld balanseføres til nominelt beløp på etableringstidspunktet.
Anleggsmidler vurderes til anskaffelseskost, men nedskrives til virkelig verdi dersom verdifallet ikke forventes å være forbigående. Langsiktig gjeld balanseføres til nominelt beløp på etableringstidspunktet.

Fordringer
Kundefordringer og andre fordringer er oppført i balansen til pålydende etter fradrag for avsetning til forventet tap. Avsetning til tap gjøres på grunnlag av individuelle vurderinger av de enkelte fordringene.

Varige driftsmidler
Varige driftsmidler balanseføres og avskrives over driftsmidlets levetid dersom de har levetid over 3 år og har en kostpris som overstiger kr 50.000,-. Direkte vedlikehold av driftsmidler kostnadsføres løpende under driftskostnader, mens påkostninger eller forbedringer tillegges driftsmidler og avskrives ihht driftsmidlets levetid.

Felleskostnader bokføres og inntektsføres i takt med opptjening.Inntektsføring ved salg av varer/ tjenester skjer på leveringstidspunktet.Tjenesten inntektsføres etterhvert som de opptjenes.

Skattetrekk
Ved lønnskjøring overføres skattetrekk til felles skattetrekkskonto i Usbl.

Sameiet består av 138 seksjoner. Eiendommer er oppført på gnr 207, bnr 459 i Oslo kommune. Eiertomt på 2 751,40 kvm Endommen er forsikret gjennom Trygg Forsikring polise nr.7762095.

Målingsbaserte utgifter
Boligselskapet avregner for oppvarming og gass, og eier betaler kun for eget forbruk.
I balansen er kostnadene som gjelder dette behandlet som en kortsiktig fordring og står på rapportlinjen "Kostander til avregning".
Innbetalt a konto fra eierne er behandlet som kortsiktig gjeld og står på rapportlinjen "A konto til avregning".
Avregning gjøres på avtalt tidspunkt for boligselskapet.

Note 1 - Innkrevde felleskostnader

	2025	2024
3600 Innkrevde felleskostn. drift	5 147 628	4 709 007
3601 Felleskostnader næring	965 550	750 391
3609 Garasjeregnskap/avregning	629 550	1 655 468
3617 Leietillegg strøm bod	600	1 200
3618 Strøm el-billading	45 166	79 719
3626 Adm. gebyr målere	84 456	84 456
Sum	**6 872 950**	**7 280 241**

Note 2 - Andre driftsinntekter

	2025	2024
3990 Andre driftsinntekter	373 726	0
Sum	**373 726**	**0**

Note 3 - Lønnskostnader og styrehonorar

	2025	2024
5400 Arbeidsgiveravgift	45 120	40 675
5330 Honorar tillitsvalgte fra lønnssystemet	320 000	288 474
Sum	**365 120**	**329 149**

Personalkostnader omfatter lønns- og personalkostnader, samt arbeidsgiveravgift. Antall årsverk sysselsatt: 0

Note 4 - Kostnad eiendom/lokaler

	2025	2024
6300 Leiekostnader lokaler	0	1 450
6310 Faste kostnader innleid vaktmestertjeneste	389 492	362 933
6340 Heisalarm	5 588	0
6341 Brannalarm	193 519	171 376
6360 Annet renhold	279 635	49 316
6361 Fast renhold	150 125	123 505
6362 Skadedyrutryddelse	24 432	0
6392 Containerleie/tømming	48 178	4 520
6393 Blomster/jord, klipping av gress/hekk	89 179	87 138
Sum	**1 180 147**	**800 239**

Note 5 - Lisens HMS, vedlikehold og andre lisenser

	2025	2024
6400 Leie av maskiner	13 256	63 627
6420 Lisenser	28 438	29 500
Sum	**41 694**	**93 127**

Note 6 - Verktøy, inventar og driftsmateriell

	2025	2024
6550 Lyspærer, lysrør, sikringer o.l.	1 200	0
6551 Nøkler, låser, navnskilt, postkasser o.l.	12 231	29 787
6552 Driftsmateriell	0	2 727
Sum	**13 431**	**32 514**

Note 7 - Reparasjon og vedlikehold

	2025	2024
6601 Vedlikehold bygg	105 132	419 116
6602 Vedlikehold VVS	192 210	96 781
6603 Vedlikehold elektro	17 173	499 316
6605 Vedlikehold garasjeanlegg	1 476 910	290 184
6610 Andre vaktmestertjenester	9 663	72 370
6611 Vedlikehold heiser	264 919	337 295
6617 Vedlikehold brannvernutstyr	41 745	69 596
6621 Vedlikehold tekniske anlegg	634 474	253 590
6630 Egenandel forsikring	0	103 601
6641 Malerarbeider	431 000	0
6644 Fasade/balkonger	9 400	9 563
6648 Vedlikehold dører og porter	67 893	43 684
Sum	**3 250 519**	**2 195 095**

Styret mener at det gjennomførte vedlikeholdet er tilstrekkelig for å oppveie verdiforringelse av bygning.

Note 8 - Andre honorarer

	2025	2024
6711 Adm. gebyr målere	134 165	46 206
6714 Tilleggstjenester forretningsfører	9 668	18 017
6720 Juridisk honorar	136 753	22 657
6730 Teknisk honorar	41 854	-50 234
6750 Vakthold	387 248	202 588
Sum	**709 687**	**239 234**

Note 9 - Andre kostnader

	2025	2024
7719 Møter, div. styret	1 441	1 408
7720 Generalforsamling/Årsmøte	2 000	0
7770 Betalingskostnader	1 582	1 290
7772 Omkostninger inkasso	2 100	700
7773 Omkostninger innkreving	5 058	3 855
Sum	**12 180**	**7 252**

Note 10 - Egenkapital

	Egenkapital per 01.01	Endringer	Egenkapital per 31.12
Egenkapital			
Innskutt egenkapital			
Opptjent egenkapital			
Årets resultat	2 146 146	-1 164 541	981 605
Sum opptjent egenkapital	**2 146 146**	**-1 164 541**	**981 605**
Sum egenkapital	**2 146 146**	**-1 164 541**	**981 605**

Resultat og balanse med noter for Dronninglunden sameie.

Dokumentet er signert elektronisk av:

For Dronninglunden sameie

Styreleder	Ruchir Tewari (sign.)	11.03.2026
Styremedlem	Astrid Benjaminsen (sign.)	06.03.2026
Styremedlem	Heidi Fosland (sign.)	10.03.2026
Styremedlem	Tarik Cicic (sign.)	09.03.2026
Styremedlem	Per Heyerdahl (sign.)	09.03.2026

KPMG AS
Dr. Hansteins gate 9
3044 Drammen

Telephone +47 45 40 40 63
Internet www.kpmg.no
Enterprise 935 174 627 MVA

Til årsmøtet i Dronninglunden Sameie

Uavhengig revisors beretning

Konklusjon

Vi har revidert årsregnskapet for Dronninglunden Sameie som består av balanse per 31. desember 2025, resultatregnskap for regnskapsåret avsluttet per denne datoen og noter til årsregnskapet, herunder et sammendrag av viktige regnskapsprinsipper.

Etter vår mening

- oppfyller årsregnskapet gjeldende lovkrav, og
- gir årsregnskapet et rettvisende bilde av sameiets finansielle stilling per 31. desember 2025, og av dets resultater for regnskapsåret avsluttet per denne datoen i samsvar med regnskapslovens regler og god regnskapsskikk i Norge.

Grunnlag for konklusjonen

Vi har gjennomført revisjonen i samsvar med International Standards on Auditing (ISA-ene). Våre oppgaver og plikter i henhold til disse standardene er beskrevet nedenfor under *Revisors oppgaver og plikter ved revisjonen av årsregnskapet*. Vi er uavhengige av sameiet i samsvar med kravene i relevante lover og forskrifter i Norge og International Code of Ethics for Professional Accountants (inkludert internasjonale uavhengighetsstandarder) utstedt av International Ethics Standards Board for Accountants (IESBA-reglene), og vi har overholdt våre øvrige etiske forpliktelser i samsvar med disse kravene. Innhentet revisjonsbevis er etter vår vurdering tilstrekkelig og hensiktsmessig som grunnlag for vår konklusjon.

Øvrig informasjon

Styret (ledelsen) er ansvarlig for øvrig informasjon som er publisert sammen med årsregnskapet. Øvrig informasjon omfatter informasjon i årsrapporten bortsett fra årsregnskapet og den tilhørende revisjonsberetningen. Øvrig informasjon omfatter også budsjettall som er presentert sammen med årsregnskapet. Vår konklusjon om årsregnskapet ovenfor dekker ikke øvrig informasjon.

I forbindelse med revisjonen av årsregnskapet er det vår oppgave å lese øvrig informasjon. Formålet er å vurdere hvorvidt det foreligger vesentlig inkonsistens mellom den øvrige informasjonen og årsregnskapet og den kunnskap vi har opparbeidet oss under revisjonen av årsregnskapet, eller hvorvidt øvrig informasjon ellers fremstår som vesentlig feil. Vi har plikt til å rapportere dersom øvrig informasjon fremstår som vesentlig feil. Vi har ingenting å rapportere i så henseende.

Ledelsens ansvar for årsregnskapet

Ledelsen er ansvarlig for å utarbeide årsregnskapet og for at det gir et rettvisende bilde i samsvar med regnskapslovens regler og god regnskapsskikk i Norge. Ledelsen er også ansvarlig for slik intern kontroll som den finner nødvendig for å kunne utarbeide et årsregnskap som ikke inneholder vesentlig feilinformasjon, verken som følge av misligheter eller utilsiktede feil.

Ved utarbeidelsen av årsregnskapet må ledelsen ta standpunkt til sameiets evne til fortsatt drift og opplyse om forhold av betydning for fortsatt drift. Forutsetningen om fortsatt drift skal legges til grunn

© KPMG AS, a Norwegian limited liability company and a member firm of the KPMG global organization of independent member firms affiliated with KPMG International Limited, a private English company limited by guarantee. All rights reserved.

Statsautoriserte revisorer - medlemmer av Den norske Revisorforening

Offices in:
Oslo, Arendal, Bergen, Drammen, Elverum, Hamar, Kristiansand, Stavanger, Trondheim

Penneo Dokumentnøkkel: 568ZO-XKRN2-7GHLG-N8ZTE-NN7RM-GFC8T

for årsregnskapet så lenge det ikke er sannsynlig at virksomheten vil bli avviklet.

Revisors oppgaver og plikter ved revisjonen av årsregnskapet

Vårt mål er å oppnå betryggende sikkerhet for at årsregnskapet som helhet ikke inneholder vesentlig feilinformasjon, verken som følge av misligheter eller utilsiktede feil, og å avgi en revisjonsberetning som inneholder vår konklusjon. Betryggende sikkerhet er en høy grad av sikkerhet, men ingen garanti for at en revisjon utført i samsvar med ISA-ene, alltid vil avdekke vesentlig feilinformasjon. Feilinformasjon kan oppstå som følge av misligheter eller utilsiktede feil. Feilinformasjon er å anse som vesentlig dersom den enkeltvis eller samlet med rimelighet kan forventes å påvirke de økonomiske beslutningene som brukerne foretar på grunnlag av årsregnskapet.

Som del av en revisjon i samsvar med ISA-ene, utøver vi profesjonelt skjønn og utviser profesjonell skepsis gjennom hele revisjonen. I tillegg:

- identifiserer og vurderer vi risikoen for vesentlig feilinformasjon i årsregnskapet, enten det skyldes misligheter eller utilsiktede feil. Vi utformer og gjennomfører revisjonshandlinger for å håndtere slike risikoer, og innhenter revisjonsbevis som er tilstrekkelig og hensiktsmessig som grunnlag for vår konklusjon. Risikoen for at vesentlig feilinformasjon som følge av misligheter ikke blir avdekket, er høyere enn for feilinformasjon som skyldes utilsiktede feil, siden misligheter kan innebære samarbeid, forfalskning, bevisste utelatelser, uriktige fremstillinger eller overstyring av intern kontroll.

- opparbeider vi oss en forståelse av intern kontroll som er relevant for revisjonen, for å utforme revisjonshandlinger som er hensiktsmessige etter omstendighetene, men ikke for å gi uttrykk for en mening om effektiviteten av sameiets interne kontroll.

- evaluerer vi om de anvendte regnskapsprinsippene er hensiktsmessige og om regnskapsestimatene og tilhørende noteopplysninger utarbeidet av ledelsen er rimelige.

- konkluderer vi på om ledelsens bruk av fortsatt drift-forutsetningen er hensiktsmessig, og, basert på innhentede revisjonsbevis, hvorvidt det foreligger vesentlig usikkerhet knyttet til hendelser eller forhold som kan skape tvil av betydning om sameiets evne til fortsatt drift. Dersom vi konkluderer med at det eksisterer vesentlig usikkerhet, kreves det at vi i revisjonsberetningen henleder oppmerksomheten på tilleggsopplysningene i årsregnskapet, eller, dersom slike tilleggsopplysninger ikke er tilstrekkelige, at vi modifiserer vår konklusjon. Våre konklusjoner er basert på revisjonsbevis innhentet frem til datoen for revisjonsberetningen. Etterfølgende hendelser eller forhold kan imidlertid medføre at sameiet ikke kan fortsette driften.

- evaluerer vi den samlede presentasjonen, strukturen og innholdet i årsregnskapet, inkludert tilleggsopplysningene, og hvorvidt årsregnskapet gir uttrykk for de underliggende transaksjonene og hendelsene på en måte som gir et rettvisende bilde.

Vi kommuniserer med styret blant annet om det planlagte innholdet i og tidspunkt for revisjonsarbeidet og eventuelle vesentlige funn i revisjonen, herunder vesentlige svakheter i intern kontroll som vi avdekker gjennom revisjonen.

Drammen
KPMG AS

Kai Holhjem
Statsautorisert revisor
(elektronisk signert)

Penneo Dokumentnøkkel: 568ZO-XKRN2-7GHLG-N8ZTE-NN7RM-GFC8T

Signaturene i dette dokumentet er juridisk bindende. Dokument signert med "Penneo™ - sikker digital signatur". De signerende parter sin identitet er registrert, og er listet nedenfor.

"Med min signatur bekrefter jeg alle datoer og innholdet i dette dokument."

Kai Holhjem
Statsautorisert revisor
På vegne av: KPMG AS
Serienummer: bankid.no no_bankid:9578-5999-4-1668123
IP: 77.16.xxx.xxx
2026-03-13 15:09:03 UTC

QES

bankID

Penneo Dokumentnøkkel: 568ZO-XKRN2-7GHLG-N8ZTE-NN7RM-GFC8T

Dette dokumentet er signert digitalt via **Penneo.com**. De signerte dataene er validert ved hjelp av den matematiske hashverdien av det originale dokumentet. All kryptografisk bevisføring er innebygd i denne PDF-en for fremtidig validering.

Dette dokumentet er forseglet med et kvalifisert elektronisk segl. For mer informasjon om Penneos kvalifiserte tillitstjenester, se **https://eutl.penneo.com**.

Slik kan du bekrefte at dokumentet er originalt
Når du åpner dokumentet i Adobe Reader, kan du se at det er sertifisert av **Penneo A/S**. Dette beviser at innholdet i dokumentet ikke har blitt endret siden tidspunktet for signeringen. Bevis for de individuelle signatørenes digitale signaturer er vedlagt dokumentet.

Du kan bekrefte de kryptografiske bevisene ved hjelp av Penneos validator, **https://penneo.com/validator**, eller andre valideringsverktøy for digitale signaturer.

Årsmelding 2025/26 – Dronninglunden Sameie

Etter endring i regnskapsloven 1. januar 2018 er det ikke lenger lovpålagt å skrive årsberetning. Styret ønsker likevel å orientere om året som har gått, og har derfor utarbeidet en årsmelding til alle sameiere i Dronninglunden.

Styresammensetning

Styret har etter ordinært årsmøte 2025 bestått av følgende representanter:

Styreleder, Ruchir Tewari
Styremedlem, Tarik Cicic
Styremedlem, Heidi Fosland
Styremedlem, Astrid Benjaminsen
Styremedlem, Per Heyerdahl

Virksomhetens art

Sameiet Dronninglunden er organisert etter de bestemmelser som følger av loven, og har til formål å drive eiendommen i samråd med, og til det beste for, sameierne. Det har vært styrets rettesnor i arbeidet fra første dag.

Dronninglunden Sameie ligger i Oslo kommune, og har organisasjonsnummer 923819479.

Dronninglunden Sameie består av 138 boliger og har 3 næringslokaler med delikatessebutikk, klesbutikk og to restauranter.

Forretningsførsel og revisjon

Forretningsfører er Boligbyggelaget Usbl – usbl@usbl.no - som også utfører vaktmesterfunksjonen - bjorvikaservicesenter@usbl.no

Revisor er KPMG.

Forsikring

Sameiet Dronninglunden er fullverdiforsikret i Tryg. Ved skadesaker skal henvendelse gjøres til styret med e-post dronninglunden@gmail.com

Privat innbo/eiendeler må forsikres ved egen polise.

HMS/Internkontroll

Styret er pålagt å arbeide systematisk med helse, miljø og sikkerhet i henhold til internkontrollforskriften §5. Sameiet Dronninglunden har i samarbeid med USBL et system som tilfredsstiller myndighetenes krav innen helse, miljø og sikkerhet.

Styrets arbeid

Etter årsmøtet i fjor startet styret oppfølgingen av vedlikeholdsplanene for sameiet. Dette inkluderte ulike tiltak knyttet til utbedring og reparasjon av tekniske installasjoner og fellesinventar, som sprinkleranlegget, varme- og ventilasjonsanlegget, heisene, dører, låser m.m.

I tillegg ble det gjennomført oppussing og maling i oppgangene A, D og E, samt oljing av store deler av byggets trefasade.

Gjennom 2025 ble styret også opptatt med flere lekkasjer i sameiet, både relatert til vannrør og fettutskiller.

I tråd med mandatet fra fjorårets årsmøte besluttet styret å stevne utbygger OSU for tingretten. OSU valgte deretter å stevne AF, som entreprenør og tredjepart i saken. Etter dialog med sameiets advokat Henning Hoel og tingrettens dommer er det satt av to dager til rettsmekling i slutten av mai for å undersøke om partene kan komme frem til en minnelig løsning.

Dersom meklingen fører frem til en løsning som styret/advokat kan anbefale, vil et eventuelle forlik legges frem for et ekstraordinært årsmøte for behandling og eventuell godkjenning.

Uavhengig av rettsprosessen bestilte styret en egen kontroll av byggets fasader fra konsulentselskapet OPAK. Denne kontrollen hjalp med å fremskynde utbygger til utskifting av stein, og totalt 130 av de mest utsatte steinene blir byttet på utbyggers regning.

På grunn av gjentatte feil og økende vedlikeholdskostnader knyttet til multiparkanlegget besluttet garasjeeierne i slutten av 2024 å gjøre en ytterligere investering i anlegget. Dette førte til en betydelig oppgradering i løpet av 2025, og så langt ser investeringen ut til å ha gitt gode resultater. Anlegget fungerer nå som forventet.

Styreleder har også fulgt opp sameiets service- og driftsavtaler, samt hatt løpende dialog med leverandører. Disse avtalene er avgjørende for å sikre stabil drift og riktig vedlikehold av bygget.

I denne forbindelse ble to eksisterende avtaler sagt opp (service på felles ventilasjonsanlegget og gartnertjenester), og nye avtaler er inngått for 2026.

Forretningsføreravtalen med USBL, som også omfatter vaktmestertjenester, er videreført og

fungerer godt. Styret oppfordrer alle beboere til å benytte USBL vaktmestertjenester ved behov. Henvendelser sendes til **bjorvikaservicesenter@usbl.no**, gjerne med kopi til **dronninglunden@gmail.com**, slik at styret kan følge opp ved behov.

Styret har også håndtert en rekke løpende saker gjennom året, blant annet gjentatte vannlekkasjer i leiligheter, urimelig støy, feil bruk av søppelanlegget, skader forårsaket av både fremmede og beboere, samt spørsmål fra beboere om ulike forhold.

Styret har mottatt spørsmål angående den stadige økningen i fellesutgifter den siste tiden, og dette ønsker vi å redegjøre her.

Selv om den generelle prisstigningen har avtatt, er det flere forhold som har gjort det nødvendig å øke fellesutgiftene på en «føre var»-basis. Hovedårsakene er:

1. **Tidligere reduksjon i fellesutgifter**
   Frem til 2023 ble fellesutgiftene redusert med 15 % sammenlignet med nivået ved overtakelsen i 2019. Dette var mulig så lenge bygget var innenfor 5-årsperioden. Nå har vedlikeholdskostnadene økt betydelig de siste tre årene.

2. **Økte kommunale avgifter**
   Kostnadene for kommunale tjenester, som vann og avløp, har økt med 23 % siden 2023. Ytterligere prisøkninger forventes i årene som kommer.

3. **Fasadekostnader**
   Bygget har store og kostnadskrevende fasader. Trefasaden krever regelmessig oljing, særlig på solutsatte deler. Fasadesteinen har dessverre vist seg dårlig egnet for vårt klima og må skiftes. Dette medfører kostnader til undersøkelser, sikkerhetstiltak, juridisk rådgivning og en økonomisk buffer i forbindelse med mulig rettslig prosess mot utbygger og entreprenør.

4. **Sikkerhetstiltak**
   Utgiftene til sikkerhetstiltak har nesten tredoblet seg de siste tre årene.

5. **Økt forsikringspremie**
   Forsikringspremien økte med 60 % fra 2023 til 2025, som følge av lekkasjer, innbrudd og andre uforutsette hendelser. I 2026 økte premien ytterligere med 44 % sammenlignet med 2025.

Styret vil understreke at alle styremedlemmer bor i sameiet og ønsker å holde kostnadene nede. Dronninglunden har imidlertid et komplekst teknisk anlegg med mange

underleverandører og et vedlikeholdsbehov som krever et ansvarlig og realistisk kostnadsnivå.

Styrets kommentarer til årsregnskapet for 2025

Inntekter:
Sameiets inntekter i 2025 var på totalt kr 7.246.676**.** Dette er i hovedsak innbetalte felleskostnader fra Sameierne.

Kostnader:
Sameiets driftskostnader for 2025 var på kr 8.459.652**.**

De største avvikene på det som var budsjettert kontra det som regnskapet viser var på postene tilknyttet kommunale avgifter, forsikringer, kostnad eiendom/lokaler, honorar juridisk og teknisk bistand, samt reparasjon og vedlikehold.

Finansposter:
Sameiet har hatt renteinntekter på totalt kr 48.435 for 2025.

Årsresultat:
Årsresultatet viser et underskudd på kr 1.164.541 for 2025.

Den reelle årsresultat korrigert for garasjen viser et underskudd på kr 958.732*.*

Arbeidskapital:
Sameiets arbeidskapital per 31.12.25 var på kr 981.605

Energiavregning 2025:
Energiavregningen 2025 (forbruk varmtvann/fjernvarme) vil bli foretatt i løpet av april.

Den enkelte seksjon vil da motta individuell avregningen av forbrukt energi fratrukket innbetalte akonto beløp i 2025.

Til slutt vil jeg nevne at vi håper så mange som mulig vil møte frem på årsmøtet 09. april i USBL sine lokaler.

Ruchir Tewari, styrets leder

REGISTRERING OG FULLMAKT

Vennligst bruk BLOKKBOKSTAVER. Alle felter skal fylles ut.

Eier:

Fullt navn: _____

Eier av andel/seksjon: _____

I borettslag/sameie: _____

Fyll ut feltene under hvis du skal møte med fullmektig.

Mottaker av fullmakt (fullmektig):

Fullt navn: _____

E-postadresse: _____

Telefonnummer: _____

Fødselsdato: _____

Fullmaktsgiver (eier) gir med dette fullmektig fullmakt til å møte og stemme på generalforsamling/årsmøte Torsdag 09.04.2026.

I et **borettslag** kan en fullmaktshaver kun representere **én** andelseier gjennom fullmakt. I et **sameie** er det derimot adgang til at en fullmaktshaver kan representere **flere** seksjonseiere samtidig.

Uavhengig av organisasjonsform skal fullmakter være **blanko**, det vil si at de ikke skal inneholde føringer for hvordan eieren ønsker å stemme.

For møter som skal gjennomføres digitalt skal signert fullmakt oversendes styret i ditt borettslag/sameie innen periode for kommentarer/spørsmål starter, slik at fullmakt kan registreres og Usbl kan gi tilgang. Mottaker av fullmakt må på egenhånd opprette «Min Side-bruker» på Usbl.no, Bonabo - Min Side.

NB:
Juridiske eiere må gi fullmakt til en fysisk person for å kunne avgi stemme i digital generalforsamling/årsmøte.

_____(sted), den _____ (dd.mm.åå).

_____

Eiers underskrift

Protokoll

Fra ordinært årsmøte i Dronninglunden sameie tirsdag 08.04.2025 kl. 18:00 - USBL hovedkontor, Arbeidersamfunnets Plass 1.

1. Konstituering

1.1 Valg av møteleder

Vedtak:
Som møteleder ble valgt: Vidar Karlstad(USBL)

1.2 Valg av sekretær

Vedtak:
Som sekretær ble valgt: Boligbyggelaget Usbl v/Vidar Karlstad

1.3 Valg av eier til å undertegne protokollen sammen med møtelederen

Vedtak:
Valgt ble: Bjørn R. Rund

1.4 Opplysning om antall møtende med stemmerett og antall fullmakter

Forretningsfører sørger for oppsummering av antall møtende i protokollen

Vedtak:
Antall fremmøtte med stemmerett: 13

Antall fremlagte fullmakter: 2

Totalt: 15

1.5 Godkjenning av innkalling

Vedtak:
Godkjent

1.6 Godkjenning av saksliste

Vedtak:
Godkjent

2. Godkjenning av årsregnskap 2024

Årsregnskapet og revisjonsberetningen for 2024 følger vedlagt. Årsregnskapet for 2024 anbefales godkjent.

Vedtak:
Årsregnskapet for 2024 ble gjennomgått

Vedtak: Godkjent

3. Årsmelding 2024

Årsmeldingen fra styret er frivillig og følger vedlagt.

Vedtak:
Årsmeldingen ble presentert og tatt til orientering.

4. Godtgjørelse til styret

Styrets foreslåtte honorar gjelder for styreperioden 2024-2025, og kostnadsføres i regnskapet for 2025.

Vedtak:
Styrehonorar på kr 320.000,- ble godkjent

5. Andre saker

5.1 Forslag om fullmakt for styret til å ta ut stevning mot Dronninglunden AS /OSU

Sakens bakgrunn

Styret reklamerte i 2023 over fasadesteinens egenskaper på bakgrunn av erfaringer med tilsvarende fasade på Tjuvholmen. Det ble vist til at fasadesteinen etter produsentens egen beskrivelse er følsom for fuktighet ikke var egnet i vårt klima.

Dette ble til tross for purringer ikke besvart fra OSU utover bekreftelse av mottak av henvendelsen. Sameiet engasjerte deretter advokat Henning Hoel i advokatfirmaet Hoel Wollbråten AS for å følge opp saken på sameiets vegne.

Vår advokat sendte deretter en ny reklamasjon i november 2023, og viste til at man ikke hadde mottatt noen konkret tilbakemelding på 8 måneder og at sameiet derfor måtte igangsette egne undersøkelser. Samtidig ber man om at det aksepteres utsatt foreldelse mens man foretar undersøkelser. Denne henvendelsen ble heller ikke besvart, og det ble purret i januar 2024.

Styret har nå engasjert OPAK for å foreta en vurdering av manglene knyttet til fasaden, og i den forbindelse gjennomføres det en befaring av fasadene med lift. OPAK oppdager på befaringen at noen av fasadesteinene er så løse at det er fare for at de faller ned, og disse må derfor fjernes. Det er nå klart at fasadesteinen etter styrets vurdering lider av alvorlige mangler, og det blir reklamert også via Inattika om løse fasadesteiner.

Sameiet mottar deretter svar fra advokat på vegne av OSU, og man avviser mangler inntil disse eventuelt blir dokumentert i rapport fra OPAK. Det svares fortsatt ikke på om man aksepterer utsatt foreldelse. På denne bakgrunn anbefaler vår advokat styret å ta ut forliksklage for å avbryte foreldelsesfristen, og denne blir sendt 30.1.2024.

OPAK sin rapport mars 2024

Opak sin rapport ferdigstilles i mars 2024. Det blir her klart at omfanget av skader på fasadesteinen er svært omfattende og med forskjellige skadetyper. Opak viser også til at den spanske produsenten i sin produktbeskrivelse viser at steinen er svært følsom for fuktighet og har klare begrensninger for montering i visse klima. Rapporten viser til at man i sameiet har omfattende skader etter kun 5 år, og at normal levetid for slik fasadekledning er mellom 30 (kort) og 60 år (lang). Det pekes vider på ytterligere mangler knyttet til mangelfull vindsperre, avvik fra FDV mv.

Anbefalingen fra OPAK er at fasaden med kalksteinen bygges helt om hvor man benytter en type fasadestein som er egnet for nordisk klima og det bygges med to-trinns tetting for vindsperre. Det skjønnsmessige kostnadsoverslaget for utbedring er svært høyt på kr. 29.907.000, -.

Forliksrådets innstilling av saken - forhandlinger august 2024

I tilsvar til forliksrådet avviser OSU på generelt grunnlag at det foreligger mangler, og i tillegg påberopes det for sen reklamasjon og at kravet er foreldet. Forliksrådet innstiller deretter saken uten møte i forliksrådet i juni 2024.

Sameiet og OSU avtaler deretter et møte i august 2024 for å se om det er mulig å komme til en minnelig løsning. I møtet ble det fra OSU sin side vist til at man var usikker på de fagmessige vurderingene. Det er blant annet flere avvik mellom OPAK sine vurderinger og vurderingene til Norconsult som OSU hadde benyttet.

Det ble deretter avtalt at man skulle reduserer usikkerheten ved å innhente en uavhengig vurdering fra Sintef som distribueres til begge parter. OSU bekostet denne rapporten.

Situasjonen pr. i dag

Sintef sin rapport er akkurat ferdigstilt og er datert 07.03.2025 og ble oversendt sameiet den 17.03.25. Sintef konkluderer etter vårt syn også med at fasaden lider av alvorlige mangler. Rapporten er svært omfattende, men vi gjengir her deler av konklusjonen i rapporten:

Det er observert en del skader i kalksteinen, særlig rundt innfestingspunktene. Det har oppstått en del riss og sprekker i steinen og løsrivelse av fragmenter etter frostprøving i laboratoriet som tyder på at kalksteinen har dårlig frostmotstandsevne. Ut fra SINTEFs vurdering har anvendte kalkstein Caliza Capri en begrenset egnethet – og levetid - under norske forhold når brukt i luftede fasadekledninger...

Samlet sett har SINTEF klarlagt at fasaden ved Dronninglunden i dag har større andel steinplater uten skader enn med skader. Vår vurdering er imidlertid at det uten tiltak er fare for personskade som følge av at enkeltstein eller biter kan falle ned fra fasaden. Fasaden vurderes ut fra dette ikke som tilstrekkelig trygg slik den står. SINTEF vurderer at det ikke kan utelukkes at skadeomfanget kan utvikle seg over tid, dersom det ikke gjøres tiltak.

Rapporten har foreløpig ikke konkludert hvorvidt det er nødvendig med en full utskiftning av fasaden, og det vises her også til utdrag fra avsnitt om utbedringer:

Registrert skadebilde og -omfang, gjentatte utbedringer som har vært utført på fasaden, og gjennomførte laboratorieundersøkelser gir etter SINTEFs vurdering en konsekvens av at hele bygget må bli gjenstand for en regelmessig oppfølging over hele levetiden med tanke på behov for reparasjoner og utskiftinger, ved et alternativ uten full utskifting. SINTEF anbefaler at det gjøres en full kartlegging og kontroll av kalksteinsfasaden og innfestingspunktene. Basert på kartleggingen må det vurderes om en kan beholde fasaden slik den er i dag. Det er en forutsetning at det gjøres jevnlige kontroller av fasadestein og innfestingspunkter. Plater med skader må skiftes ut.

Etter styrets syn er eneste fullgode alternativ for utbedring en full utskiftning av fasaden

slik OPAK også har konkludert med.

Dersom man skal forfølge saken videre må man ta ut stevning senest 5. juni. 2025 (ett år etter forliksrådets innstilling).

Økonomi – kostnader ved eventuell rettslig tvist

Vi har pr mars 2025 brukt ca. kr. 146.000, - på advokat, og har i tillegg hatt store utgifter til fagmessig bistand for å dokumentere manglene. Dette har så langt i hovedsak vært dekket under rettshjelpsdekningen vi har på kr. 350.000, -, men denne er nå brukt opp.

Det er vanskelig for vår advokat å anslå kostnadene ved en eventuell rettssak, men et grovt anslag er kr. 300.000, - for hver part i Tingretten. På bakgrunn av at tvistesummen er høy, er det også stor sannsynlighet for at en sak blir anket av tapende part, og det vil da påløpe ytterligere omkostninger for lagmannsretten selv om disse normalt sett er noe lavere og grovt kan estimeres til kr. 200.000, - for hver part.

Den totale omkostningsrisikoen for sameiet dersom man skulle gå til sak og tape i to instanser slik at man både må dekke egne og motpartens omkostninger ligger derfor grovt estimert i størrelsesorden kr. 1 mill.

Ved en eventuelt rettslig prosess vil det forekomme en timebasert godtgjørelse til styreleder for ekstra medgått tid.

Ytterligere redegjørelse vil bli gitt på årsmøtet.

Vedtak:
Forslaget ble enstemmig vedtatt.

6. Valg

6.1 Valg av leder

Vedtak:
Valgt ble: Ruchir Tewari for 2 år.

6.2 Valg av medlemmer til styret

Vedtak:
Valgt ble: Astrid Benjaminsen for 2 år.

Valgt ble: Tarik Cicic for 2 år.

6.3 Valg av varamedlemmer til styret

Vedtak:
Valgt ble: Christel Ingebretsen for 1 år.

Valgt ble: Bjørn R. Rund for 1 år.

6.4 Valg av valgkomite

Vedtak:
Valgt ble: Styret fungerer som valgkomite

Protokollen er godkjent.

Vidar Karlstad/s/

Møteleder

Bjørn R. Rund/s/

Protokollvitne

Protokoll

Fra ordinært årsmøte i Dronninglunden sameie torsdag 09.04.2026 kl. 18:00 - Usbl hovedkontor, Arbeidersamfunnets Plass 1.

1. Konstituering

1.1 Valg av møteleder

Vedtak:
Som møteleder ble valgt: Vidar Karlstad(Usbl)

1.2 Valg av sekretær

Vedtak:
Som sekretær ble valgt: Boligbyggelaget Usbl v/ Vidar Karlstad

1.3 Valg av eier til å undertegne protokollen sammen med møtelederen

Vedtak:
Valgt ble: Bjørn R. Rund

1.4 Opplysning om antall møtende med stemmerett og antall fullmakter

Forretningsfører sørger for oppsummering av antall møtende i protokollen

Vedtak:
Tatt til orientering.

Antall fremmøtte med stemmerett: 14

Antall fremlagte fullmakter: 1

Totalt: 35 stemmer representert(Næringsseksjonene innehar totalt 21 stemmer)

1.5 Godkjenning av innkalling

Vedtak:
Godkjent

1.6 Godkjenning av saksliste

Vedtak:
Godkjent

2. Godkjenning av årsregnskap 2025

Årsregnskapet og revisjonsberetningen for 2025 følger vedlagt. Årsregnskapet for 2025 anbefales godkjent.

Vedtak:
Årsregnskapet for 2025 ble gjennomgått

Vedtak: Godkjent

3. Årsmelding 2025

Årsmeldingen fra styret er frivillig og følger vedlagt.

Vedtak:
Årsmeldingen ble presentert og tatt til orientering.

4. Godtgjørelse til styret

Styrets foreslåtte honorar gjelder for styreperioden 2025-2026 og kostnadsføres i regnskapet for 2026.

Vedtak:
Styrehonorar på kr 336.000,- ble godkjent

5. Andre saker

5.1 Endring av husordensreglene

Forslag fra Sindre Slettevold.

Det vises til forhåndsvarsel om årsmøte i sameiet med frist 23. februar 2026 for å melde inn saker. Det bes om at husordensreglene oppdateres av årsmøtet og at det tas inn en presisering om bruk av høyttalere utendørs. Dette forslaget er rettidig.

Bakgrunn for forslaget
Årsmøtet kan fastsette vanlige ordensregler for eiendommen, herunder regler om støy og bruk av arealer utendørs, jf. eierseksjonsloven § 28 første ledd.

Husordensreglene har allerede enkelte bestemmelser om støy.

I husordensreglene § 2 (Bruk av leilighet) nest siste ledd heter det: «*Støy og høy musikk kan være svært ødeleggende for bomiljøet i et sameie.*»

I husordensreglene § 7 (Felles takterrasse mv.) annet ledd fremheves det at «*[d]et er heller ikke tillatt å spille forstyrrende musikk eller å være overstadig beruset med de konsekvenser det kan ha for sikkerhet, lydnivå og forsøpling på fellesarealer*», og at « *[v]ed større anledninger/grupper/fester må deltakerne være spesielt oppmerksomme på å holde støynivået på et akseptabelt nivå*».

Dette uttrykker fornuftige prinsipper om godt naboskap, men det synes å være behov for presiseringer.

Sommeren 2025 ble det montert permanente høyttalere på fasaden på bygget vårt ved uteserveringen til Palate, vendt mot Operagata (sameiets sørside). Tidligere var det ikke montert eller benyttet høyttalere på denne siden av bygget. Det spilles nå musikk gjennom hele åpningstiden i sesongen, også når uteserveringen ikke er i bruk og det ikke er gjester til stede. Ettersom nabobyggene i Vannkunsten ligger nært opp til vårt sameie, reflekteres lyden godt opp mot leilighetene og balkongene over Palate. Dette er

sjenerende.

At høyttalerne ikke ble montert mot Operagata før 2025, viser at det ikke foreligger et reelt behov for høyttalere på denne siden av bygget. Palate har imidlertid ikke ønsket å skru av høyttalerne mot Operagata og gjenopprette situasjonen slik den var før 2025. Det anses derfor hensiktsmessig å presisere husordensreglene når det gjelder bruk av høyttalere mot Operagata og/eller vendt inn mot byhagen. Endringen vil også gjelde ved eventuell fremtidig utskiftning av virksomhet på uteserveringen(e), og vil dermed forebygge eventuelle mer støyende konsepter senere.

Forslaget gjelder ikke høyttalerne mot Aud Blegen Svindlands plass (vestsiden).

Forslaget gir styret muligheten til å dispensere fra forbudet ved enkeltstående arrangementer, f.eks. dersom særlige arrangementer/fester skal finne sted en helg. Styret gis imidlertid ikke adgang til å dispensere fra forbudet gjennom hele sesongen. Dette skal sikre forutsigbar ro for beboerne, samtidig som det er rom for unntak ved spesielle anledninger.

Vedtak:
Forslaget ble ikke vedtatt.

Antall stemmer for: 14

Antall stemmer mot: 21

6. Valg

6.1 Valg av medlemmer til styret

Vedtak:
Valgt ble: Heidi Fosland for 2 år.

Valgt ble: Christel Ingebretsen for 2 år.

6.2 Valg av varamedlemmer til styret

Vedtak:
Valgt ble: Bjørn R. Rund for 1 år.

Valgt ble: Bjørn Erik Lønskog for 1 år.

6.3 Valg av valgkomite

Vedtak:
Valgt ble: Styret fungerer som valgkomite

Protokollen er godkjent.

Vidar Karlstad/s/

Møteleder

Bjørn R. Rund/s/

Protokollvitne

Møteleder

Protokollvitne

Oslo

KDP-17

Kommunedelplan for torg og møteplasser.

Vedtaksdato: 22.04.2009

Vedtatt av: Bystyret, egengodkjenning

Vedtaksdokumenter: 200411657

Lovverk: PBL 1985

Høydereferanse: Oslo lokal

Merknader:

Knytning(er) mot andre planer:

Dokumentet består av 47 side(r) inkludert denne.

Plan- og bygningsetaten
Oslo kommune

oslo.kommune.no/plan-bygg-og-eiendom

Besøksadresse:
Vahls gate 1, 0187 Oslo
Postadresse:
Boks 364 Sentrum,
0102 Oslo

Sentralbord: +47 21 80 21 80
Kundesenteret: +47 23 49 10 00
postmottak@pbe.oslo.kommune.no
Org.Nr.: NO 971 040 823 MVA

Oslo kommune
Plan- og bygningsetaten
Avdeling for byutvikling

Kdp. nr. 17
Vedtatt 22.04.2009

Kommunedelplan for torg og møteplasser



Plan- og bygningsetaten

Forord

Kommunedelplan for torg og møteplasser ble vedtatt i Oslo bystyre den 24.04.2009. Planen består av mål, plankart (i fire deler: for indre Oslo, og ytre by vest, øst og syd), bestemmelser og retningslinjer. Dette dokumentet inneholder planen sammen med en planbeskrivelse.

I tillegg er det utarbeidet en "verktøykasse" eller eksempelsamling til hjelp og inspirasjon ved gjennomføring.

Det er en økende forståelse for betydningen av det offentlige rom som sosial møteplass. Større kulturelt og etnisk mangfold tilsier behov for møteplasser der ulikhetene gis rom til å være tilstede. Intensivert bruk av uterommene og pågående fortetting øker konkurransen om uterommene. Særlig viktig er det å sikre tilrettelegging for barn, unge, eldre og andre som i stor grad er henvist til uterommene i sitt nærmiljø.

Planen er en temaplan for allment tilgjengelige uterom i Oslos byggesone, med unntak av sentrumsområdet omtrent innenfor Ring 1. Dette området er gjenstand for en egen prosess for istandsetting av byens åpne rom, "Levende Oslo". Planen gir en overordnet struktur av torg og møteplasser i alle bydeler, og den fastlegger at nye utbyggingsprosjekter skal sørge for et godt tilbud av torg og møteplasser. Den omfatter ikke fellesarealer eller andre utearealer ment for privat bruk, og heller ikke overdekte torg i bl.a. kjøpesentre. Planen er en arealplan på et grovmasket nivå, det vil si det finnes mindre torg og møteplasser i planområdet som ikke vises i planen. Den gir heller ikke konkrete føringer for utforming av det enkelte torg eller den enkelte møteplass.

Kommunedelplanen er en del av "Vakker by – handlingsprogram for estetikk og god byarkitektur" Oppdraget å utarbeide en kommunedelplan for torg og møteplasser ble gitt av Byrådsavdeling for byutvikling høsten 2004. Plan- og bygningsetaten fikk ansvar for arbeidet, i nært samarbeid med bydelene og berørte etater. Planarbeidet ble varslet igangsatt den 04.08.2005. Planforslaget lå ute til offentlig ettersyn i perioden 25. juni – 1. september 2007.

Arbeidet har vært ledet av en styringsgruppe med følgende deltakere:
Ellen S. de Vibe, Plan- og bygningsetaten, leder,
Yngvar Hegrenes, Eiendoms- og byfornyelsesetaten,
Anne R. Smedsrud, Friluftsetaten,
Knut Gabestad, Samferdselsetaten,
Finn Johansen, Vann- og avløpsetaten.

Planen er utarbeidet av en prosjektgruppe med deltakere fra Eiendoms- og byfornyelsesetaten, Friluftsetaten, Samferdselsetaten og Vann- og avløpsetaten. Plan- og bygningsetaten har hatt prosjektledelsen for arbeidet, med Torsten Glad som prosjektleder. Medvirkning med bydelene og lokalmiljøene i bydelene har vært viktig i planarbeidet. Resultatet fra en medvirkningsprosess med arbeidsmøter i hver bydel har stått sentralt i arbeidet.

Plan- og bygningsetaten
Februar 2010



Ellen S de Vibe
Etatsdirektør



Ole Petter Finess
Avdelingsdirektør

Innhold

Forord 3
1. Bystyrets vedtak 5
2. Planens mål 6
3. Planens bestemmelser og retningslinjer 7
4. Reguleringsplaner og kommunedelplaner som tilsidesettes av kommunedelplan for torg og møteplasser 13
5. Planbeskrivelse 18
6. Utfordringer 26
Litteraturliste 43
Tilleggsdokumenter og bakgrunnsmateriale 44

1. Bystyrets vedtak

Oslo bystyre behandlet den 24.04.2009, sak 107, forslag til kommunedelplan for torg og møteplasser og fattet følgende vedtak:

”1. Oslo bystyre vedtar med hjemmel i plan- og bygningslovens §20-5, kommunedelplan for torg og møteplasser med mål og bestemmelser, som vist på plankart merket:

”Indre Oslo” datert 08.06.2007, revidert 28.12.2007, 08.04.2008 og 16.06.2008
”Ytre by vest” datert 08.06.2007, revidert 28.12.2007, 08.04.2008 og 16.06.2008
”Ytre by øst” datert 08.06.2007, revidert 28.12.2007
”Ytre by syd” datert 08.06.2007, revidert 28.12.2007 og 08.04.2008

Planens retningslinjer skal være veiledende for plan- og byggesaksbehandlingen.

2. Den endelige utformingen av parken på Filipstad må avgjøres i forbindelse med behandlingen av en reguleringsplan for området.

3. Kartbetegnelsen for Alnas utløp ikke skal godkjennes før etter endelig behandling av reguleringsplanen for dette område (Sydhavna og ev. Grønlia).

4. Samarbeidsavtalen mellom bydelene og Plan- og bygningsetaten må utvides slik at også saker som berører torg og møteplassser sendes til bydelene for uttalelse.

5. Kommunedelplanen med handlingsprogram skal rulleres og legges frem for bystyret hvert 4 år.

R5.1e Samarbeid og medvirkning
Ved utvikling av torg og møteplasser skal ansvar for forvaltning, drift og vedlikehold avklares som ledd i planleggingen. Bydelene bør i størst mulig grad være ansvarlig for gjennomføring av prosjektene som følger av planen. På torg og møteplasser hvor forvaltningsansvaret er delt mellom ulike instanser skal tiltak på plassen samordnes.

Bydelen skal alltid være en tett samarbeidspartner i prosjektutviklingen hvis de ikke får gjennomføringsansvaret. Ved utvikling og tiltak på torg og møteplasser skal berørte brukergrupper, bydelsutvalg og lokalmiljø gis anledning til å uttale seg på programmerings- og forprosjektstadiet.

Øvrige bestemmelser og retningslinjer forblir uendret.”

2. Planens mål

Hovedmål

Planen skal tilrettelegge for etablering av nye og videreutvikling av eksisterende torg og møteplasser for hele Oslos byggesone utenom sentrumsområdet, og slik at det i hver bydel over en femårsperiode kan utvikles en lokal møteplass, lett tilgjengelig for beboerne.

Delmål

Planen skal tilrettelegge for et bredt spekter av torg og møteplasser, det vil si:

- torg og møteplasser som gir rom for ulike aktiviteter og brukergrupper, herunder kunst og kultur, og gir rom for et mangfoldig og flerkulturelt byliv
- sørge for en god sammenhengende struktur av de ulike typene torg og møteplasser både for den tette byen og i ytre by
- tilrettelegge for barn og unges behov
- sikre at møteplassene får en universell tilgjengelighet
- trygge byrom
- sikre lokalklimatiske og økologiske forhold
- vektlegge estetikk og kvalitet i gjennomføring av tiltakene
- drøfte mulighetene for å øke tilgjengelig gategrunn

Planen skal fremme møteplassenes sosiale rolle i byen, det vil si:

- fremme tilhørighet, stedsidentitet og sosialt liv i tilknytning til byens møteplasser
- øke forståelsen for det offentlige rom som sosial arena

Planen skal tilrettelegge for gode prosesser i utvikling av torg og møteplasser, det vil si:

- gi en oversikt over hver bydels viktigste møtesteder
- utvikle en "verktøykasse" som gir ideer til metoder, prosesser og løsninger for utvikling av torg og møteplasser
- gi et styringsverktøy som sikrer attraktive torg og møteplasser gjennom kommunens behandling av private reguleringsforslag og byggesaker
- utvikle gode samarbeidsprosesser mellom kommunens etater, bydeler og private utbyggere i forhold til å utvikle byens allment tilgjengelige møteplasser

3. Planens bestemmelser og retningslinjer

Bestemmelsene er gitt i henhold til plan- og bygningslovens § 20-4.

§ 1 Avgrensning

Bestemmelsene gjelder for områder vist på plankartene merket:

- ”Indre Oslo” datert 08.06.2007, revidert 28.12.2007, 08.04.2008 og 16.06.2008
- ”Ytre by vest” datert 08.06.2007, revidert 28.12.2007, 08.04.2008 og 16.06.2008
- ”Ytre by øst” datert 08.06.2007, revidert 28.12.2007
- ”Ytre by syd” datert 08.06.2007, revidert 28.12.2007 og 08.04.2008

§ 2 Hensikt med planen

Kommunedelplanen skal sikre at alle deler av byggesonen utenfor sentrumsområdet har et allsidig, velfungerende og lett tilgjengelig tilbud av torg og møteplasser med høy estetisk kvalitet. Det skal tilrettelegges for ulike typer møteplasser og ulike måter å møtes for et bredt spekter av brukergrupper, og møteplassenes sosiale rolle skal fremmes samtidig med at viktige bevaringshensyn skal ivaretas. Planen skal tilrettelegge for velfungerende prosesser med sikte på et godt resultat ved behandling av plan- og byggesaker som berører torg og møteplasser. For torg og møteplasser hvor gjeldende reguleringsplan opprettholdes er denne en viktig premiss for utviklingen.

§ 3 Definisjoner i planen

”Torg og møteplasser” forstås som allment tilgjengelige uterom, det vil si felles arenaer som er tilgjengelige for allmennheten. De kan også ha andre viktige funksjoner i tillegg til å være torg og møteplasser. Torg og møteplasser er delt inn i:

1. Overordnete torg og møteplasser
2. Lokale torg og møteplasser

§ 3.1 Overordnete torg og møteplasser

”Overordnete torg og møteplasser” omfatter allment tilgjengelige uterom, som har rolle som møteplass for minst ett byområde. Som ”byområde” forstås et område i byen som omfatter flere lokale boligområder som fungerer i sammenheng, men som er mindre enn en bydel. Eksempel på ”byområder” er Ila, Briskeby, Høybråten, Bjørndal.

Overordnete torg og møteplasser er underinndelt i:

1. ”Torg/plass” er et bymessig utformet uterom, det vil si med en klart definert romlig avgrensning, som ofte utgjøres av bebyggelse.
2. ”Annen overordnet møteplass” er vanligvis en park/friområde eller annet grønt rekreasjonsområde, hvor hele eller deler av arealet har en viktig rolle som møteplass.
3. ”Strøksgate eller annen gate som skal tilrettelegges som møtested” er en gate utenfor sentrum med blandet arealbruk og et variert handelstilbud. Gaten legges på hele eller store deler av strekningen til rette som møtested. Den er en viktig sammenbindende ferdselsåre til fots, den er viktig for kollektivnettet og for opplevelsen av bydelen. Gaten skal opprettholde sin rolle som ferdselsåre

i samsvar med vedtatte planer. Allment tilgjengelige sidearealer som vist på plankart (jamfør § 1), inngår i gaten.
4. "Overordnet forbindelse" er overordnete turveier og andre viktige gang- og sykkelbaserte forbindelseslenker til og mellom byens torg og møteplasser.

§ 3.2 Lokale torg og møteplasser
"Lokale torg og møteplasser" omfatter allment tilgjengelige uterom med betydning for et område som er mindre enn et "byområde", eksempelvis enkeltboligområder.

Utearealer tilknyttet skoler inngår som lokale torg og møteplasser. I indre Oslo inngår gågater, gatetun og andre fotgjengerprioriterte arealer i tilknytning til byromsstrukturen.

§ 3.3 Område for etablering av torg/møteplass ved byutvikling
"Område for etablering av torg/møteplass ved byutvikling" er område hvor det ved byutvikling skal etableres torg og møteplass(er) som del av ny allment tilgjengelig byromsstruktur.

§ 3.4 Område med behov for torg/møteplass
"Område med behov for torg/møteplass" er område vist på plankart, jamfør § 1, som i indre Oslo har mer enn 200 meter og i ytre by mer enn 300 meter (luftlinjeavstand) til torg/plass, annen overordnet møteplass eller lokalt torg/møteplass.

§ 4 Planens rettsvirkning

Plankart (jamfør § 1) og tilhørende bestemmelser er bindende og gjelder som tillegg til tidligere vedtatte kommunedelplaner og reguleringsplaner. Planen erstatter allikevel tidligere vedtatt plan i de tilfeller som følger av liste og kart på side 39 - 43 i planrapport fra Plan- og bygningsetaten datert desember 2007 [1]. For torg/plass og annen overordnet møteplass framgår det av plankartet om gjeldende reguleringsplan opprettholdes eller settes til side. Til bestemmelsene er også knyttet veiledende retningslinjer for tiltak på og inntil planens torg og møteplasser, samt ved andre tiltak i byggesonen.

1. Liste og kart er gjengitt på side 13-17 i denne rapporten.

§ 5 Tilrettelegging og utforming av torg og møteplasser

§ 5.1 Felles bestemmelser for torg og møteplasser

Offentlighet
I planer og tiltak som berører plassene vist på plankart, jamfør § 1, skal deres funksjon som allment tilgjengelige møtesteder prioriteres og videreføres. Møteplassenes sosiale og integrerende rolle skal vektlegges, og tiltak som forhindrer eller reduserer mulighetene for slik utvikling skal unngås. Inngjerding tillates ikke, med unntak av areal regulert for sambruk med barnehagers uteareal. Fysisk overdekking tillates ikke, med unntak av mindre paviljonger for bruk knyttet til funksjon som torg og møteplass. Tiltak på eiendommer som grenser til torg og møteplasser skal i størst mulig grad støtte opp om disse og søke å øke attraktiviteten og tilgjengeligheten, for eksempel ved tilrettelegging for varierte funksjoner, og for publikumsrelaterte funksjoner i 1. etasje (bakkeplan). Tydelige skiller mellom allment tilgjengelige og private arealer skal tilstrebes, som ledd i å fremme bruk for alle.

Biologisk mangfold/naturkvaliteter
For områder innenfor torg og møteplasser som er registrert som viktige områder for biologisk mangfold i kommunens naturdatabase skal tilrettelegging for ferdsel og opphold avveies i forhold til naturinteressene. Størrelse, form og sammenheng mellom møteplassene skal styrke den stedegne faunas og floras livs- og spredningsmuligheter og bidra til å styrke grønnstrukturen.

Kulturminner
For torg og plasser, strøksgater, parker, gårdsanlegg med videre som er registrert i Byantikvarens gule liste over verneverdige bygg og anlegg, skal tilrettelegging for ferdsel og opphold avveies i forhold til kulturminneinteressene, og nye tiltak skal ivareta viktige bevaringshensyn. Søknads- og meldepliktige tiltak på disse arealene forelegges Byantikvaren for uttalelse før vedtak og realisering.

Stedsidentitet
Tiltak på torg og møteplasser skal ta utgangspunkt i stedlige karaktertrekk, som kultur- og naturlandskap, kulturminner og

historiske spor, bebyggelse, vann og vassdrag, grønnstruktur eller virksomheter, slik at lokal stedsidentitet styrkes og utvikles.

For torg og møteplasser ved sjø, vann eller vassdrag skal bruken av vann som rekreasjons- og formingselement vektlegges. Gamle elve- og bekkelukkinger skal søkes gjenåpnet.

Arealsikring
Nye torg og møteplasser skal ha en minste størrelse på 1 dekar anvendbart nettoareal eksklusive kjøreareal, med en minste bredde på 25 meter. Arealet skal utgjøre ett sammenhengende areal, og ha en utstrekning og form som ivaretar møteplassens krav til at denne skal være åpen og allment tilgjengelig. Plassen skal hovedsaklig ikke ha større terrengfall enn 1:12, og bør i størst mulig grad grense til eller ha god romlig tilknytning til offentlig gate eller gang- og sykkelvei. Det bør legges til rette for sykkelparkeringsplasser på eller nær torg og møteplasser.

Tilrettelegging for bruk til ulike aktiviteter
Torg og møteplass skal legges til rette for sammensatt og variert bruk for ulike brukere, innenfor rammene som er vist på kartet og omtalt i disse bestemmelsene. Barns behov og deres mulighet for samhandling med ungdom og voksne skal ivaretas særskilt. Torg og møteplasser skal legges til rette for opphold, ulike aktiviteter og lek på en måte som skal bidra til samhandling mellom mennesker. Bruken og intensiteten i bruken kan variere mellom områdene, og over året og døgnet. Plassering av returpunkt for avfall på torg og møteplasser kan godtas, forutsatt god utforming, som arkitektonisk inngår som en del av plassens helhet.

Universell utforming – tilgjengelighet
Torg og møteplasser skal legges til rette slik at de blir tilgjengelige og anvendelige for alle, inkludert bevegelses-, orienterings- og miljøhemmede, barn, eldre og ulike kulturelle grupper. Allmenn tilgjengelighet skal være en integrert del av alle fysiske tiltak på torg og møteplasser, slik at behovet for spesialløsninger for funksjonshemmede minimeres. Bestandige materialer og gode drifts- og vedlikeholdsrutiner skal sikre universell tilgjengelighet også vinterstid, og over lang tid. Klar og enkel organisering av plassene samt skilting og annen informasjon skal bidra til bedret orientering i uterommet. Et godt og lett tilgjengelig tilbud til ulik service skal vurderes, enten ved å lokalisere det til plassen, eller ved gode gangforbindelser til service i tilstøtende byområder.

Sykkelparkeringsplass kan vurderes på torg og møteplasser, forutsatt at den ikke hindrer fotgjengerferdsel eller beslaglegger viktig oppholdsareal, og at viktige siktlinjer ivaretas. Nærhet til offentlig kommunikasjon skal utnyttes som ledd i å øke tilgjengeligheten. Tilstrekkelig allment tilgjengelige sittemuligheter skal legge til rette for økt aksjonsradius, fysisk aktivitet og sosial samhandling.

Trygge møtesteder
Torg og møteplasser skal være trygge oppholdssteder, og dette skal særskilt tas hensyn til ved utformingen. Møteplasser skal gjennom organisering og utforming bidra til oversikt og sosial kontroll. Lokalisering av adkomster og publikumsfunksjoner skal bidra til dette. Møteplassene skal utformes slik at de stimulerer til variert bruk og aktivitet og oppleves som attraktive av ulike brukere. Bygninger skal henvende seg mot møteplassen og fasadeutforming med innganger på bakkeplan skal gi åpenhet og god belysning mot uterommet. Atkomster og ganglinjer gjennom møteplassen skal ha god belysning. Holdeplasser/stasjoner som vente- og oppholdsarealer for offentlig kommunikasjon skal i størst mulig grad lokaliseres slik at gangstrømmer bidrar til sosial kontroll og øker opplevelsen av trygghet både for reisende og andre over store deler av døgnet.

Bruk av vegetasjon og vann
Ved opparbeidelse av torg og møteplasser skal bruk av vegetasjon vektlegges for å sikre økt kvalitet, variasjon og opplevelser gjennom året. Vegetasjon skal benyttes aktivt som et arkitektonisk og identitetsskapende element men samtidig ikke bidra til å skape utrygghetsfølelse. Det skal i hvert enkelt tilfelle vurderes hvordan vegetasjon kan bidra til å styrke byens sammenhengende grønnstruktur. I de tilfeller hvor torg og møteplasser berører områder hvor det er mulig med gjenåpning av vassdrag, skal dette utnyttes som opplevelses- og estetisk element. Utvikling og oppgradering av plasser skal legge til rette for slik gjenåpning. Håndtering av overflatevann skal som regel skje lokalt og utnyttes som opplevelses- og estetisk element.

Sol-, lys- og lokalklimaforhold
Gode solforhold på oppholdsarealer skal tilstrebes, slik at de ved vår/høstjevndøgn kan bli solbelyst minst 4 timer. Gode lokalklimatiske forhold uten vindkorridorer skal sikres slik at det stimuleres til opphold og bruk over så store deler av året som mulig. Belysning skal sikre at alle oppholds- og ferdselsarealer til enhver tid er godt opplyst.

Støy/forurensing
Torg og møteplasser skal lokaliseres, planlegges og utformes slik at ulempene fra støy og forurensing minimeres. Rennende vann skal vurderes brukt som avbøtende tiltak. Terrenginngrep og bruk av vegetasjon, levegger eller mindre bygningsvolumer/-installasjoner skal også vurderes brukt som skjermingstiltak. Tiltakene skal ikke hindre sikt, oversikt eller føre til redusert tilgjengelighet.

Tilrettelegging for sitteplasser
Alle overordnete møteplasser og torg skal ha minimum 3 ulike allment tilgjengelige sittegrupper, plassert slik at det om sommeren er mulig å velge plassering i sol eller skygge. Skjermingstiltak mot vind, nedbør, støy og eksos skal vurderes. Ved vår/høstjevndøgn skal sitteplassene kunne ha minst 4 timer sollys. Det skal også være mulig å bruke noen sitteplasser om vinteren. Sittegruppene bør både ivareta behov for ro og orienteres mot områder med aktiviteter.

Teknisk service
Torg og møteplasser skal, dersom det etter kommunens skjønn er nødvendig, opparbeides med avfallsbeholdere, toaletter, mottak for engangsgriller osv, slik at de fremstår som brukervennlige og innbydende steder.

Utforming og materialbehandling
Utforming og materialbehandling skal oppfylle høye krav til funksjonell og estetisk kvalitet, slik at møteplassene tåler intensiv bruk i mange år, og slik at drift og vedlikehold blir så enkel og rasjonell som mulig.

Krav til dokumentasjon
Det skal i reguleringsplan og søknad om rammetillatelse for torg og møteplass dokumenteres hvordan disse bestemmelsene foreslås oppfylt. Kommunen kan gi nærmere anvisning om innhold i dokumentasjon, herunder evt. krav til stedsanalyser, byromsstudier, barns og unges behov, sol- og skyggediagram, målinger av trafikkmengder, støy osv.

R5.1 Retningslinjer for utvikling.
R5.1a Norm for avstand til torg og møteplasser
Befolkningen i hele byggesonen bør ha tilgang til torg/plass, annen overordnet møteplass eller lokalt torg/møteplass innenfor en luftlinjeavstand på:
a. 200 meter i indre Oslo
b. 300 meter i ytre by.

Område hvor det ifølge disse kriterier er mangel på torg og møteplass er vist på plankartet som "område med behov for torg/ møteplass".

R5.1b Innenfor "område med behov for torg/ møteplass"
Ved planforslag og søknad om rammetillatelse innenfor "område med behov for torg/ møteplass" på plankartet bør torg og møteplass ivaretas slik:
• For utbygging som omfatter mer enn 20 000 m^2 BRA (areal under terreng medregnes ikke) bør det i reguleringsplan sikres minst ett torg eller en møteplass som oppfyller kravene fastlagt i § 5, med et anvendbart areal på minst 5 % av tiltakets BRA. Torg/ møteplass bør lokaliseres på steder med god utsikt, gode solforhold og utformes med lett tilgang til offentlig gatenett eller gang- og sykkelforbindelser. Terreng brattere enn 1:3 medregnes ikke i arealet. Det dokumenteres spesielt hvordan tiltaket kan bidra til å avbøte områdets mangel på allment tilgjengelig plass. Det bør også sikres at torget/møteplassen ferdigstilles parallelt med bebyggelsen.
• For utbygging som omfatter inntil 20 000 m^2 BRA (areal under terreng medregnes ikke), kan kommunen i reguleringsplan, bebyggelsesplan eller søknad om rammetillatelse be om tilrettelegging for torg/ møteplass, dersom terreng-, naturforhold, trafikkbarrierer eller andre stedlige forhold tilsier dette.
• For plan/tiltak innenfor offentlig vei/gate/ plassgrunn eller areal regulert til dette bør det vurderes spesielt hvordan behovet for og tilgang til torg og møteplass kan ivaretas.

R5.1c Innenfor øvrige områder i byggesonen bør torg og møteplass ivaretas slik:
• For utbygging som omfatter mer enn 40 000 m^2 BRA (areal under terreng medregnes ikke) bør det i reguleringsplan sikres

minst ett torg/en møteplass som oppfyller kravene fastlagt i § 5, med et anvendbart areal på minst 5 % av tiltakets BRA. Torg/møteplass bør lokaliseres på steder med god utsikt, gode solforhold og utformes med lett tilgang til offentlig gatenett eller gang/sykkelforbindelser. Terreng brattere enn 1:3 medregnes ikke i arealet. Det bør også sikres at torget/møteplassen ferdigstilles parallelt med bebyggelsen.

• For utbygging som omfatter mindre enn 40 000 m^2 BRA (areal under terreng medregnes ikke) kan kommunen i reguleringsplan, bebyggelsesplan eller søknad om rammetillatelse be om tilrettelegging for torg/møteplass, dersom terreng-, naturforhold, trafikkbarrierer eller andre stedlige forhold tilsier dette.

• For plan/tiltak innenfor offentlig vei/gate/plassgrunn eller areal regulert til dette bør det vurderes spesielt hvordan behovet for og tilgang til torg og møteplass kan ivaretas.

R5.1d Inntil torg/møteplass

Planer og tiltak på eiendom som grenser inntil eller på annen måte vesentlig berører overordnet torg eller møteplass bør bidra til at plassen utvikles i samsvar med bestemmelsenes § 5. Publikumsrettede funksjoner bør lokaliseres i 1. etasje mot plassen, med gangatkomst fra plassen. Innkjøring til varelevering og parkeringsanlegg bør legges utenom plassen. Utforming av bebyggelse som fører til vesentlig begrensning av solinnfall på plassen eller øking av vind bør unngås. Terrengbearbeiding bør ta hensyn til eksisterende gate- og byromsstruktur. Konsekvenser av plan/tiltak bør beskrives og vurderes for hele plassen, både for plassens rolle som torg/møteplass for offentligheten, og funksjonelt og arkitektonisk. Tiltak for å opprettholde og styrke plassens funksjon som møteplass beskrives og vurderes.

R5.1e Samarbeid og medvirkning

Ved utvikling av torg og møteplasser skal ansvar for forvaltning, drift og vedlikehold avklares som ledd i planleggingen. Bydelene bør i størst mulig grad være ansvarlig for gjennomføring av prosjektene som følger av planen. På torg og møteplasser hvor forvaltningsansvaret er delt mellom ulike instanser skal tiltak på plassen samordnes.

Bydelen skal alltid være en tett samarbeidspartner i prosjektutviklingen hvis de ikke får gjennomføringsansvaret. Ved utvikling og tiltak på torg og møteplasser skal berørte brukergrupper, bydelsutvalg og lokalmiljø gis anledning til å uttale seg på programmerings- og forprosjektstadiet.

§ 5.2 Torg/plass

For torg/plass i sentre som er regulert til byggeområde opprettholdes gjeldende reguleringsplan, med supplering av disse bestemmelsene. Torg/plass kan etableres på del av arealet. Utforming og materialbehandling av torg/plass skal være bymessig, både i indre og ytre by. Dette innebærer at torg/møteplass skal utformes som et klart definert og opparbeidet område med kvalitativt høy materialstandard. Overganger mellom torg/plasser og private utearealer skal være entydige. Materialbruk og høydeforskjeller kan bidra til tydeligere lesbare skiller mellom allment tilgjengelige og private utearealer.

R5.2 Retningslinjer for tiltak

Torghandel, uteservering og temporære arrangementer kan vurderes, innenfor rammen av øvrige krav i disse bestemmelsene. Første etasje (bakkeplan) i bebyggelse ved torg/plass søkes tilrettelagt med publikumsrettede funksjoner, slik som handel, serveringssteder, offentlig tjenestetilbud, utstillingslokaler osv, og med atkomst og fasadeutforming som primært henvender seg mot uterommet. Som ledd i å frigjøre torg/plass fra overflateparkering kan parkering vurderes under torg/plass, dersom dette samsvarer med kommunens parkeringspolitikk.

§ 5.3 Annen overordnet møteplass

I annen overordnet møteplass tilrettelegges for allsidig, gjerne varierende rekreasjonsbruk. Det skal legges vekt på tilrettelegging for ikke organisert bruk.

Innenfor annen overordnet møteplass kan avgrensete arealer legges til rette og utvikles for allsidig rekreasjonsbruk.

R5.3 Retningslinjer for tiltak

Etablering av parsellhage innenfor annen overordnet møteplass kan vurderes, dersom gjenværende areal er egnet og stort nok for å ivareta kvaliteter som forutsatt i 5.1. Parsellhager vurderes som viktig integrasjons- og møteplassarena i bydelene.

§ 5.4 Strøksgate og annen gate som skal tilrettelegges som møtested
Tiltak i strøksgate og annen gate som skal tilrettelegges som møtested skal bygge opp om gatens rolle slik den er beskrevet i § 3. Fotgjengerne skal sikres god tilgjengelighet til offentlig transport. Plasser/byrom langs gatene skal utformes for å ivareta funksjonen som møteplass og velfungerende fotgjengerforbindelse. Søknads- eller meldepliktige tiltak, for eksempel plattinger og teltkonstruksjoner, tillates ikke i strøksgate og annen gate som skal tilrettelegges som møtested. Gaten skal opparbeides bymessig, se § 5.2.

R5.4 Retningslinjer for tiltak knyttet til tilgrensende funksjoner/formål
Første etasje (bakkeplan) i bebyggelse ved strøksgate og annen gate som skal tilrettelegges som møtested bør ha publikumsrettede funksjoner, slik som handel, serveringssteder, offentlig tjenestetilbud, utstillingslokaler osv, og med atkomst og fasadeutforming som primært henvender seg mot gaten. Private/felles utearealer foran bygg og anlegg skal i høyder og materialbruk gi tydelig lesbare overganger til gaten.

Ved planer og tiltak på eiendom som grenser inntil eller på annen måte vesentlig berører strøksgate og annen gate som skal tilrettelegges som møtested skal konsekvenser beskrives og vurderes for hele den delen av gaten som etter kommunens skjønn er relevant i denne forbindelsen.

§ 5.5 Overordnet forbindelse
Utvikling av overordnet forbindelse skal bidra til et nett av trygge, vakre, innbydende og sammenhengende gangbaserte forbindelser til og mellom byens torg og møteplasser. Trasévalg og geometri for ny overordnet forbindelse skal som regel underordne seg landskapets hovedtrekk. Broer, utsiktspunkter, steder langs vann og vassdrag og andre spesielle steder langs forbindelsen skal vektlegges særskilt som møteplasser, ved tilrettelegging og utforming.

§ 6 Lokale torg og møteplasser

Ved planer og tiltak på lokale torg og møteplasser skal disse utformes med samme kvalitet som angitt i § 5.1. Det skal dokumenteres hvilke konsekvenser planen/tiltaket har for plassen, og hvordan plassens funksjon som møteplass ivaretas.

§ 7 Områder for etablering av torg/ møteplass ved byutvikling

Innenfor slike områder skal det ved utbygging knyttet til byutvikling etableres torg/møteplasser med kvalitet som angitt i § 5. Plassene skal behandles i stedsanalyse og sikres som friområde eller offentlig trafikkområde/ torg – plass i reguleringsplan for områdene. De skal normalt ferdigstilles samtidig med bebyggelsen. Der hvor prinsipplassering av torg/møteplass er vist på plankartet, skal dette være retningsgivende for plasseringen ved detaljplanleggingen. I områder for etablering av torg/møteplass ved byutvikling skal tilstøtende byområdes behov for torg/møteplass vurderes og tas hensyn til ved planlegging for byutvikling.

Torg og møteplasser skal ivaretas slik:
• Dersom ikke annet er fastlagt i reguleringsplan, skal det for utbygging som omfatter mer enn 20 000 m^2 BRA (areal under terreng medregnes ikke), sikres minst ett torg/én møteplass for hvert 20 000 m^2 BRA. Samlet areal for torg og møteplasser skal være minst 5 % av tiltakets totale BRA.
• For utbygging inntil 20 000 m^2 BRA (areal under terreng medregnes ikke) skal sikring og etablering av minst ett torg/én møteplass med kvaliteter i henhold til disse bestemmelsene sikres. Størrelsen på arealet vurderes nærmere.

Torg og møteplasser skal ivaretas i tillegg til felles arealer for uteopphold knyttet til boligbebyggelse. Torg/møteplass skal lokaliseres på steder med god utsikt, gode solforhold og utformes med lett tilgang til offentlig gatenett eller gang/sykkelforbindelser. Terreng brattere enn 1:3 medregnes ikke i arealet. Kommunen kan kreve at et større areal avsettes dersom dette vurderes som nødvendig i det aktuelle området.

4. Reguleringsplaner og kommunedelplaner som tilsidesettes av kommunedelplan for torg og møteplasser

Nedenfor følger en oversikt over de av planens torg og møteplasser hvor vedtatt reguleringsplan er tilsidesatt av foreliggende plan. Reguleringsplanen anses her å være i strid med kommunedelplanens "byggeområde (torg/plass)" eller "byggeområde (annen overordnet møteplass)". På utsnittene av reguleringskartet vises avgrensingen av de områder hvor reguleringsplanen er tilsidesatt.

Innenfor disse arealene vil kommunedelplanens arealbruk gjelde foran reguleringsplanen, men den opphever ikke reguleringsplanen formelt. Dette må gjøres i et eget vedtak, eller i forbindelse med at ny reguleringsplan vedtas.

Bydel Frogner

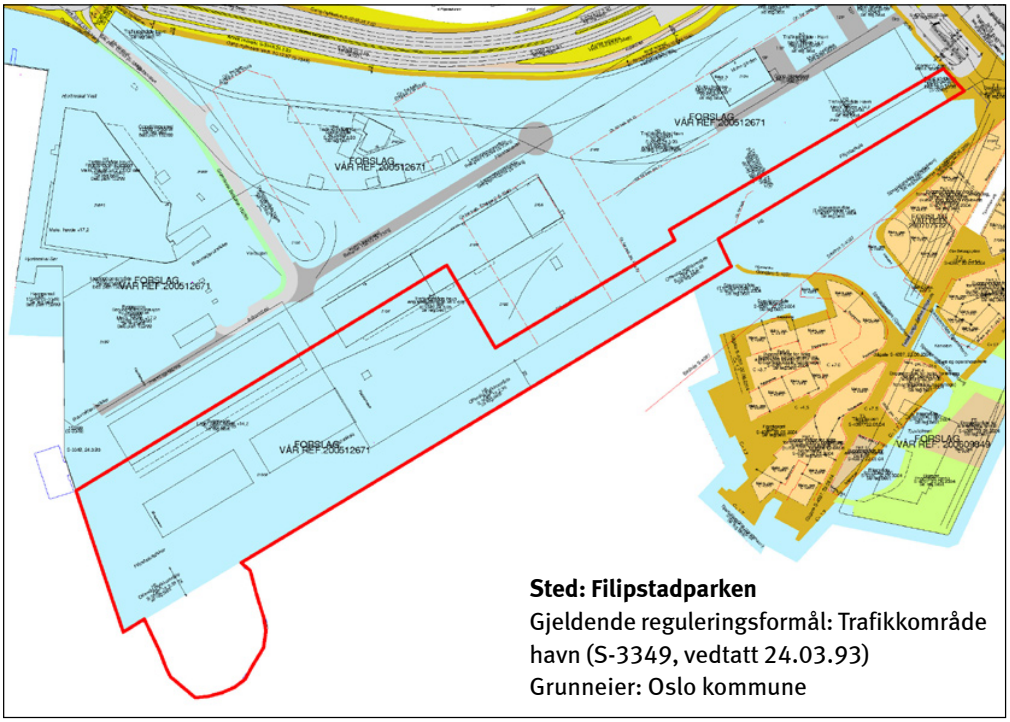

Sted: Filipstadparken
Gjeldende reguleringsformål: Trafikkområde havn (S-3349, vedtatt 24.03.93)
Grunneier: Oslo kommune

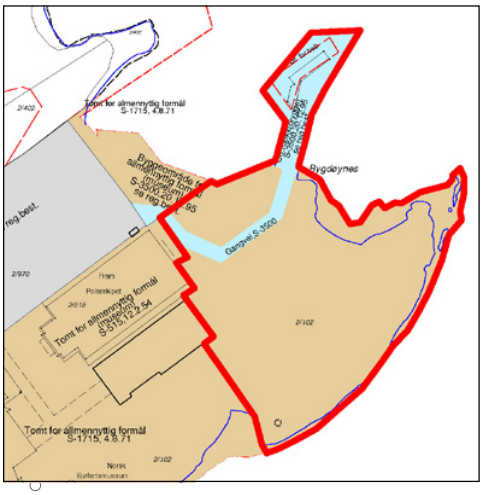

Sted: Bygdøynes
Gjeldende reguleringsformål: Byggeområde – tomt for allmennyttig formål (S-1715, vedtatt 04.08.71)
Grunneier: Norsk Sjøfartsmuseum

Sted: Majorstukrysset
Gjeldende reguleringsformål:
Byggeområde forretning/kontor
(S-2255, vedtatt 28.07.77)
Grunneier:
Veigrunn/Oslo kommune

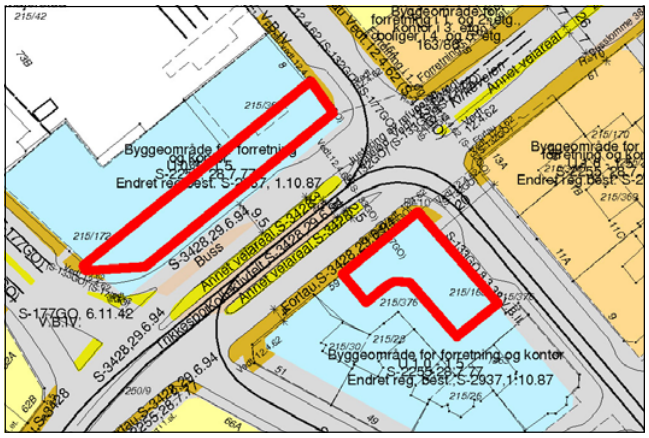

Bydel Vestre Aker

Sted: Makrellbekken
(Øvre Smestad vei 1 og 2A)
Gjeldende reguleringsformål:
Byggeområde bolig
(S-995, vedtatt 05.07.62 og
S-3463, vedtatt 25.01.95)
Grunneiere:
Smestad Nye Handelshus AS,
Øvre Smestad Handelshus AS

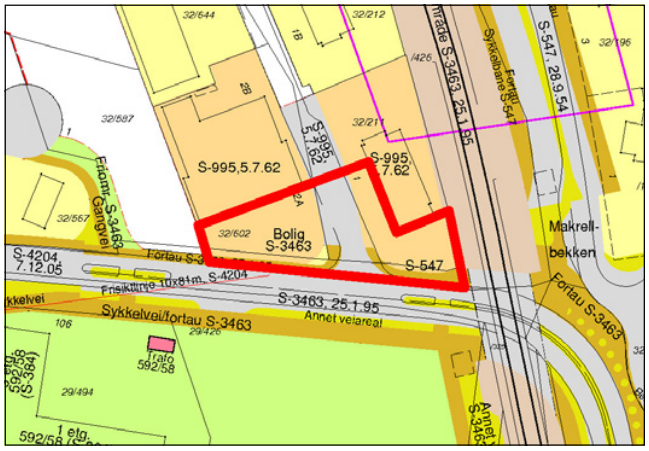

Bydel Nordre Aker

Sted: Sognsveien 66
Gjeldende reguleringsformål:
Byggeområde industri/
forretning/kontor
(S-2559, vedtatt 05.10.81)
Grunneiere:
Titas Eiendom AS,
Fram Realinvest AS

Sted: Sognsveien 72
Gjeldende reguleringsformål:
Byggeområde industri/kontor,
trafikkområde parkering
(S-1375, vedtatt 24.03.93)
Grunneiere:
Norges Forskningsråd,
Norges Geotekniske Institutt

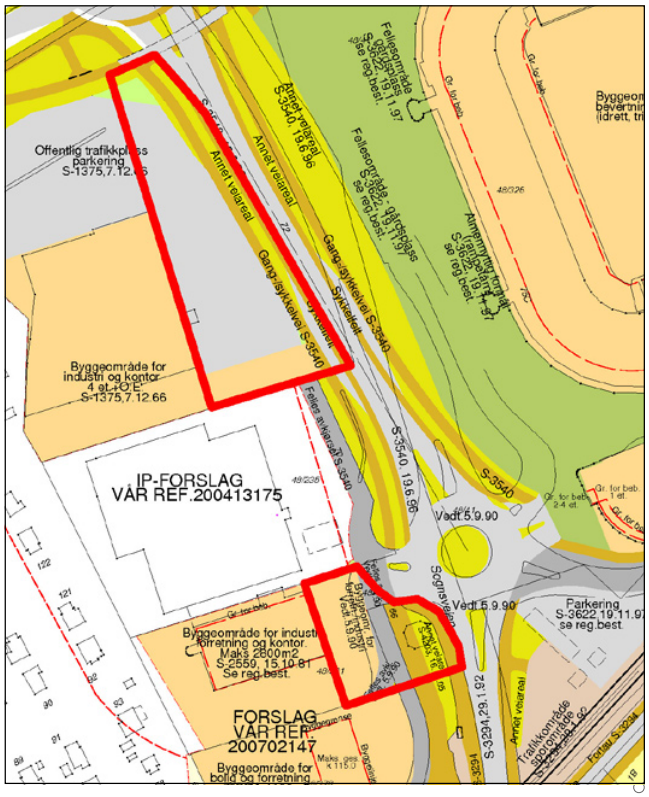

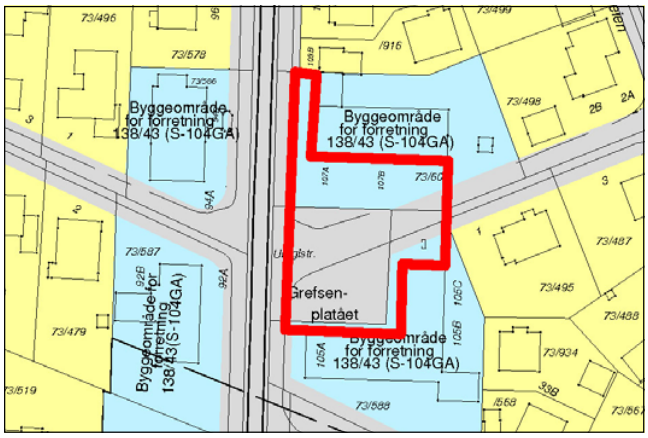

Sted: Grefsenplatået
Gjeldende reguleringsformål:
Byggeområde forretning (S-104GA)
Grunneiere: Veigrunn, private

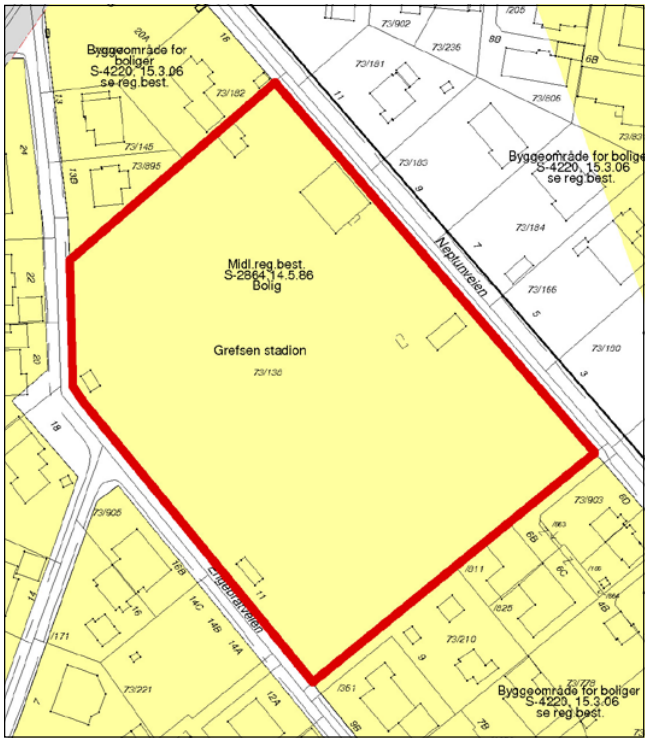

Sted: Grefsen stadion
Gjeldende reguleringsformål:
Byggeområde bolig (midlertidige reguleringsbestemmelser, S-2864, vedtatt 14.05.86)
Grunneier: Oslo kommune

Bydel Stovner

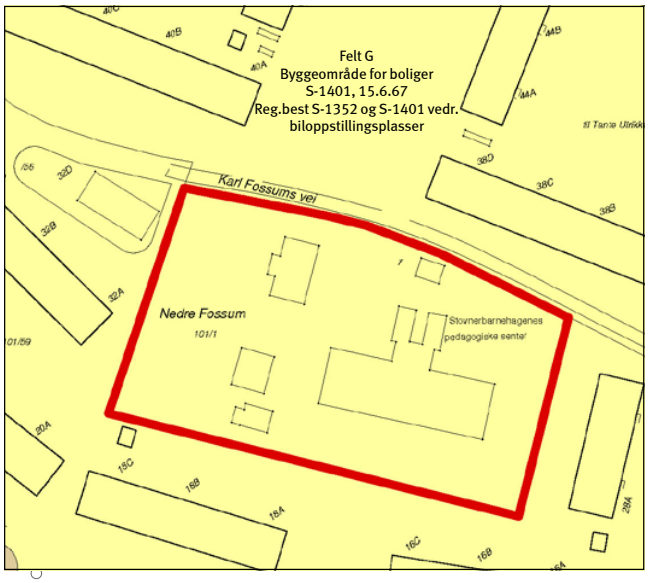

Sted: Nedre Fossum gård
Gjeldende reguleringsformål:
Byggeområde bolig (S-1401, vedtatt 15.06.67)
Grunneier:
Omsorgsbygg Oslo KF

Bydel Alna

Sted: Trosterudvillaen
Gjeldende reguleringsformål:
Byggeområde – tomt for offentlig bygning (S-1422, vedtatt 30.08.67)
Grunneier: Oslo kommune

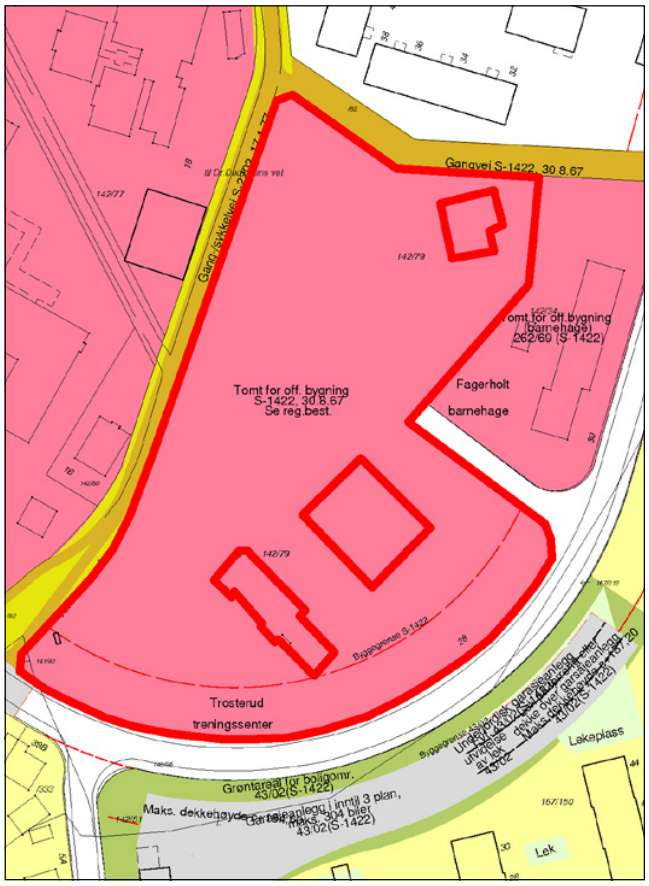

Sted: Haugerudparken
Gjeldende reguleringsformål:
Byggeområde – tomt for offentlig bygning (sosialsenter) (S-1786, vedtatt 20.10.72)
Grunneier:
Omsorgsbygg Oslo KF

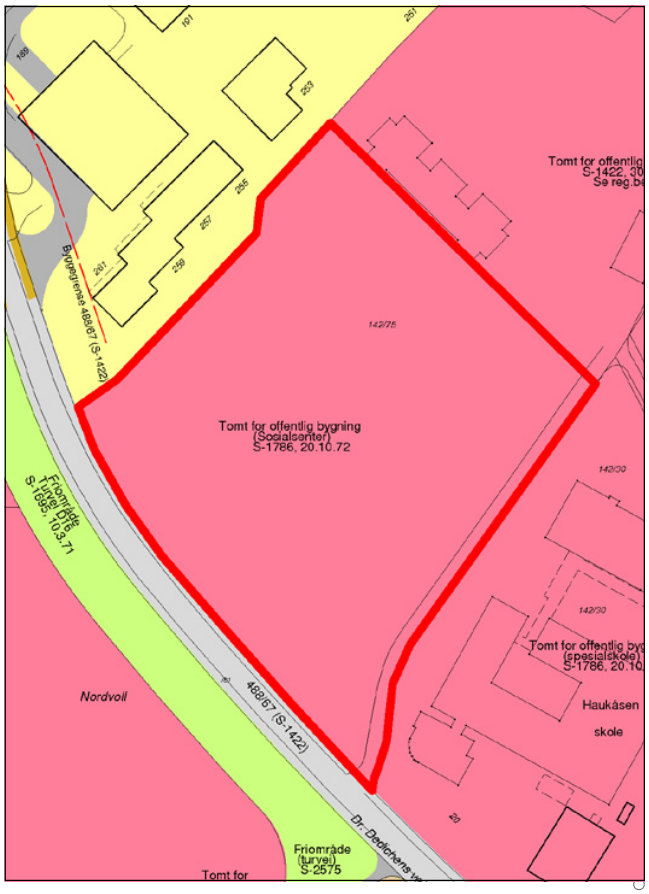

Bydel Nordstrand

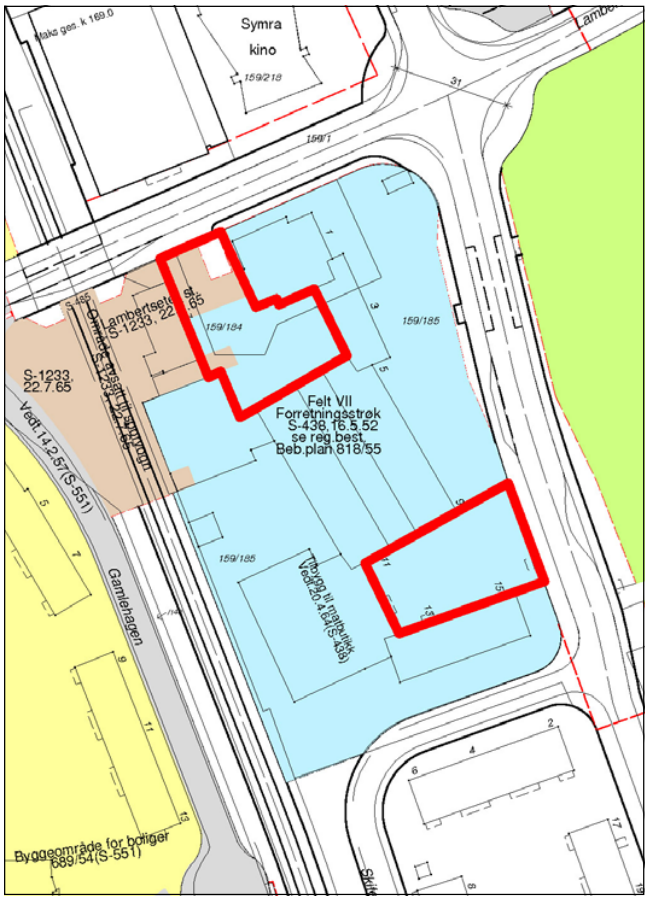

Sted: Lambertseter torg
Gjeldende reguleringsformål:
Byggeområde – forretningsstrøk (S-438, vedtatt 16.05.52) og trafikkområde (Lambertseter stasjon) (S-1233, vedtatt 22.07.65)
Grunneiere:
OBOS Forretningsbygg AS, Langbølgen Borettslag

Bydel Søndre Nordstrand

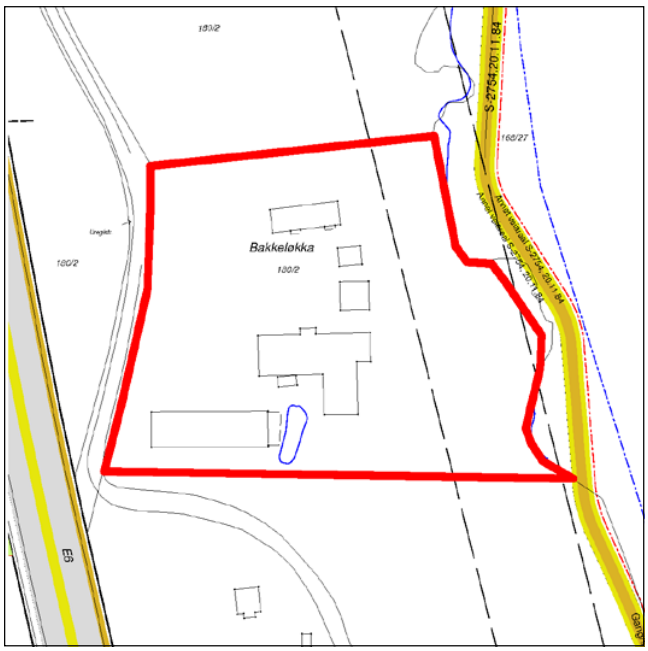

Sted: Bakkeløkka
Gjeldende reguleringsformål:
Uregulert
Gjeldende arealbruk:
Byggeområde næringsområde i kommunedelplan for næringskorridor Oslo syd (Kdp. nr. 7, vedtatt 26.05.93)
Grunneier: Oslo kommune

5. Planbeskrivelse

Planens sammenheng med andre planer og annet planarbeid

Tabellen nedenfor gir en skjematisk oversikt over hvordan kommunedelplanen henger sammen med andre aktuelle planer som er vedtatt eller under arbeid pr. oktober 2009.

Sammenheng med andre planer og annet planarbeid – status pr. oktober 2009

Planoppgave	Vedtatt år/ under arbeid	Type sak	Geografisk avgrensing	Premiss for kdp t+m	Gir mål for kdp t+m	Koordinert med kdp t+m	Kdp t+m kan gi føringer
Oslomiljøet – byøkologisk program	2003	Politisk program	Oslo	X	X		
Kommuneplan 2008	2008	Kommuneplan	Oslo		X		
Plan for idrett og friluftsliv i Oslo 2009-2012	2009	Kommunal plan	Oslo	X	X		
Grøntplanen (revisjon)	Under arbeid	Kommune-delplan	Oslo			X	(X)
Kdp Alna miljøpark	Under arbeid	Kommune-delplan	Langs Alna				X
Kdp byutvikling og bevaring i Indre Oslo	Under arbeid	Kommune-delplan	Indre Oslo			X	X
Samarbeids-prosjektet "Levende Oslo"		Samarbeids-prosjekt Oslo kommune og private aktører	Sentrum + +			X	X
Fjordbyplanen	2008	Planprogram	Sjøfronten	X		X	
Helhetlig utviklings-plan for Groruddalen (HUG)	2006	Ikke lovfestet strategiplan	Grorud-dalen	X	X		
Strategisk grønn-strukturplan for Groruddalen	?	Ikke lovfestet plan	Grorud-dalen	X	X		
Vedtatte regulerings planer/kommune-delplaner (kdp) for avgrensete områder	Vedtatt	Reguleringsplaner/kdp	Ulike del-områder	X			
Reguleringsplaner under arbeid	Under arbeid	Reguleringsplan	Ulike del-områder			X	X
"Vakker by"	2005	Handlings-program	Oslo		X		
Designmanual for Oslo – Indre by. Versjon 01	Under arbeid	Handlings-program	Oslo			X	X
Gatebruksplanen	Under arbeid	Handlings-program	Sentrum + Haus-manns-kvartalene			(X)	(X)
Program for gateopp-rusting – Indre Oslo	Revideres	Handlings-program	Indre Oslo				X
Stasjoner og til-gjengelighet T-bane (T-baneprosjekt)		Handlings-program	Oslo			X	X
Belysningsplan for Oslo	Under be-handling	Ikke lovfestet plan	Sentrum + +			X	X

Sammenhengen til kommunedelplan for blågrønn struktur i byggesonen (Grøntplanen)
Gjeldende Grøntplan ble vedtatt i desember 1993 og er under revisjon. Et revidert planforslag var lagt ut til offentlig ettersyn juni – september 2009.

Grøntplanen omfatter til dels de samme arealene som kommunedelplan for torg og møteplasser. Planene har begge fokus på rekreasjon, parker og turveinett. Grøntplanen er likevel mer rettet mot fysisk utfoldelse og naturopplevelser enn kommunedelplan for torg og møteplasser. Denne understreker de sosiale aspektene ved rekreasjon, og tilrettelegging og utforming av plasser for å fremme god samhandling mellom mennesker. Grøntområdenes rolle som naturområder og tema biologisk mangfold omhandles i hovedsak i Grøntplanen.

De samme arealene kan altså inngå i begge planene, men med ulikt hovedfokus, og derfor med ulike bestemmelser. I slike tilfeller gjelder begge sett av bestemmelser.

Planens innhold

Planen har to hovedfokus:
1. Planen gir en struktur av torg og møteplasser som består av nye og eksisterende møteplasser, og forbindelser dem imellom. Torg og møteplasser både på overordnet og lokalt nivå inngår i strukturen. Arealbruken gis for de fleste plassene med juridisk bindende virkning, og det knyttes bestemmelser og retningslinjer til dem, for å sikre god tilrettelegging og kvalitet.

2. Planen stiller krav til torg og møteplasser for nye utbyggingstiltak. I utpekte "områder for etablering av torg og møteplasser ved byutvikling" formuleres disse kravene som juridisk bindende bestemmelser som må følges opp i reguleringsplan, mens de for øvrig gjelder som veiledende retningslinjer.

Planen fastlegger fem typer torg og møteplasser
Planen vektlegger spesielt "overordnete torg og møteplasser", som omfatter allment tilgjengelige uterom som er møteplass for minst ett byområde. "Byområde" omfatter flere lokale boligområder som fungerer i sammenheng, men som er mindre enn en bydel. Eksempel på "byområder" er Ila, Briskeby, Høybråten, Bjørndal. Følgende typer torg og møteplasser er fastlagt, hvorav de fire første er definert som overordnete:

- Torg/plass, som i stor grad er det vi forbinder med bymessige plasser i indre Oslo og knyttet til sentra i ytre by. Ofte er den avgrenset av bebyggelse, eller eventuelt en annen klar fysisk avgrensing.

- Annen overordnet møteplass, som i hovedsak er grøntområder i sin funksjon som møteplasser. Dette kan være parker, store aktivitets-/lekeplasser for barn, større idrettsanlegg, skolehager, grøntområder langs byens største vassdrag, gårdsanlegg i først og fremst ytre by.

Grøntområdenes rolle som møteplasser er forskjellig i indre og i ytre by. I indre Oslo utgjør både torg/plasser og grøntområder ofte klart avgrensete arealer, som helt eller til stor del fungerer som møteplasser. I ytre by er grøntstrukturen mange steder sammenhengende, og møteplassene utgjør mindre, fysisk ikke klart avgrensete arealer inne i grøntområdene. Konsentrasjonen av ulike aktiviteter, gjerne også inntil skoler og andre lokale funksjoner, kan utgjøre grunnlaget for møteplassen. Også grøntområdene langs de åtte viktigste vassdragene i byen (Ljanselva, Alna, Akerselva, Ellingsrudelva, Hoffselva, Makrellbekken, Mærradalsbekken, Lysakerelva) har samme karakter av grøntdrag med punktvise møteplasser.

Grøntområdene langs Oslos vassdrag, langs fjorden, og også andre grøntområder, er sentrale for byens biologiske mangfold. Tilrettelegging av møteplasser og ferdsel i disse områdene må avveies mot naturverdiene. Dette gjelder særlig hvor torg og møteplasser berører områder i kommunens naturdatabase, se eget vedlegg "Temakart naturområder". Nærheten til vann er også viktig for byens særpreg og identitet, og ferdsel og opphold ved sjøen og vassdragene er en viktig kilde til opplevelser.

- Strøksgate eller annen gate som skal tilrettelegges som møtested er en gate utenfor sentrum med høy grad av sentralitet og et variert handelstilbud. De har en viktig funksjon som møtested på hele eller deler av strekningen, men også som viktige transportårer for offentlig transport. Til slik gate defineres

i denne planen også tilstøtende allment tilgjengelige sidearealer som skal tilrettelegges og utformes for å øke gatens attraktivitet som møtested.

- Overordnet forbindelse er en overordnet turvei eller annen viktig fotgjengerforbindelse til og mellom byens torg og møteplasser. Viktige er også forbindelsene langs sjøen og vassdragene. Det er de overordnete forbindelsenes rolle som sammenknytning av møteplasser, eller i rollen av selv å være møteplass, som er begrunnelsen for at de tas med i dette planforslaget.

- Lokalt torg/møteplass er en plass som er viktig som bruksområde for et mindre område enn et "byområde". Disse plassene er utpekt dels som et resultat av medvirkningsprosessen i bydelene, i indre Oslo supplert med en analyse på ortofoto av eksisterende og potensielle plassrom. Innspill fra publikum er også vurdert. Skolegårder er definert som lokale møteplasser.

Kriterier for utpeking av overordnete torg og møteplasser i planen
Både overordnete og lokale torg og møteplasser er viktige for sine brukere. Ofte har de både overordnete og lokale roller. Det har likevel vært vurdert som fornuftig med en prioritering av det store antallet plasser (totalt over 1000), slik at materialet blir lettere håndterbart ved bruk og oppfølging av planen. Inndelingen kan være et utgangspunkt for prioritering av gjennomføring av nye eller oppgradering av eksisterende møteplasser.

Som grunnlag for inndelingen i overordete og lokale torg og møteplasser i planen ligger en vurdering av følgende forhold:

- rolle: steder som har en rolle som møteplass for et "byområde" som er større enn et "boligstrøk" men mindre enn en bydel
- størrelse: områdene må ha en viss størrelse som gir rom for en viss bredde i mulig aktivitetstilbud. Nødvendig størrelse antas å være større i ytre enn i indre by
- avstand til møteplass: avstand fra bolig/arbeidsplass til møteplass må være så kort at plassen oppleves tilgjengelig og blir brukt. Avstanden antas å kunne være noe større i ytre enn i indre by. Den må korrigeres for vesentlige barrierer
- alle møteplasser langs Oslos åtte hovedvassdrag er i utgangspunktet definert som overordnete
- idrettsanlegg med kunstgressbane defineres som overordnete møteplasser
- tilgjengelighet til et byområde og grad av offentlighet
- lokale prioriteringer: ønsker fra bydelene
- lokalt behov I: vurdering av bydelens særskilte behov og utfordringer knyttet til bl.a befolkningssammensetning, bystruktur og lignende
- lokalt behov II: vurdering av bydelens behov knyttet til prioriterte grupper (barn, unge, eldre osv.)
- gjennomførbarhet: de samarbeidende etatenes vurdering av gjennomførbarhet/samsvar med prosjekter på gang
- forhold til reguleringsstatus: forslaget bør ikke være i strid med nylig vedtatt reguleringsplan (til f.eks. byggeområde)
- et håndterbart antall overordnete plasser per bydel er anslått til mellom 15 og 25

Juridisk bindende bestemmelser skal sikre høy kvalitet og tilrettelegging for ulik bruk.
Det er fastlagt dels generelle bestemmelser som gjelder alle torg og møteplasser, dels bestemmelser som knytter seg til de enkelte typer plasser. Etablering av nye allment tilgjengelige møteplasser ved større utbyggingsprosjekter sikres også i bestemmelsene.

Bestemmelsene skal sikre høy kvalitet ved bl.a. offentlig tilgjengelighet, biologisk mangfold, stedsidentitet, minste arealstørrelse, tilrettelegging for variert bruk og for ulike brukere, universell utforming, trygghet, vegetasjon og vann, sol-, lys- og klimaforhold, frihet fra støy og forurensing, tilrettelegging for sitteplasser.

Planen omfatter både eksisterende og nye torg og møteplasser
De fleste eksisterende torg og møteplasser er planmessig sikret fra før. Vanligvis er de regulert til trafikkområder eller friområder. Men reguleringsbestemmelsene har oftest lite fokus på plassene som møteplasser, og de suppleres derfor med denne planens bestemmelser. I planen er disse torg og møteplassene vist som ***"Eksisterende torg/møteplass – reguleringsplan opprettholdes"***
Dette gjelder også i de situasjoner hvor torg og møteplasser er regulert til byggeområder, med bestemmelser og eventuelt byggegrenser som sikrer offentlig tilgjengelig areal. I de fleste slike tilfeller anses torg/møteplass sikret, supplert med kommunedelplanens bestemmelser.

I sentre som er regulert og bygd ut i en sammenheng inngår ofte torg/plass. Det er vanlig at slike plasser ikke er regulert til formålet, men vist som ubebygd del av tomta, som i sin helhet er regulert til byggeområde. For å ivareta et utendørs allment tilgjengelig torg som ikke gjenbygges i slike sentra, er det gitt en bestemmelse om dette.

Torg og møteplasser som er vedtatt i reguleringsplan men ikke opparbeidet, er vist på plankartet med et eget symbol.

Enkelte eksisterende torg og møteplasser er ikke sikret planmessig og sikres i denne planen. De er fastlagt som ***"ny eller eksisterende plass – reguleringsplan tilsidesettes"*** som også omfatter nye plasser. I de tilfeller det gjelder en eksisterende plass kan den være uregulert eller regulert til byggeområde men ikke bygd ut. I disse tilfellene settes gjeldende reguleringsplan til side og erstattes av denne planen, med sine bestemmelser og retningslinjer. Kartet under viser en samlet oversikt over planens nye og eksisterende torg og møteplasser.

På side 13 - 17 er vist de torg og møteplasser hvor reguleringsplan er satt til side og erstattes av foreliggende plan.

Område for etablering av torg/møteplass ved byutvikling

For å sikre at behov for torg og møteplasser blir ivaretatt ved nye utbyggingsprosjekter er det definert "områder for etablering av torg/møteplass ved byutvikling" som er fastlagt som byggeområder med bindende bestemmelser. Dette er områder hvor det foreligger vedtak eller forslag om byutvikling, og hvor det pågår eller kan forventes bli satt i gang planlegging, og hvor et viktig moment er at det skal etableres torg og møteplasser som del av en ny allment tilgjengelig byromsstruktur. Hensikten med bestemmelsen er ikke å fastlegge områder hvor det skal skje byutvikling, men hvor en eventuell byutvikling vil utløse krav til torg/møteplasser.

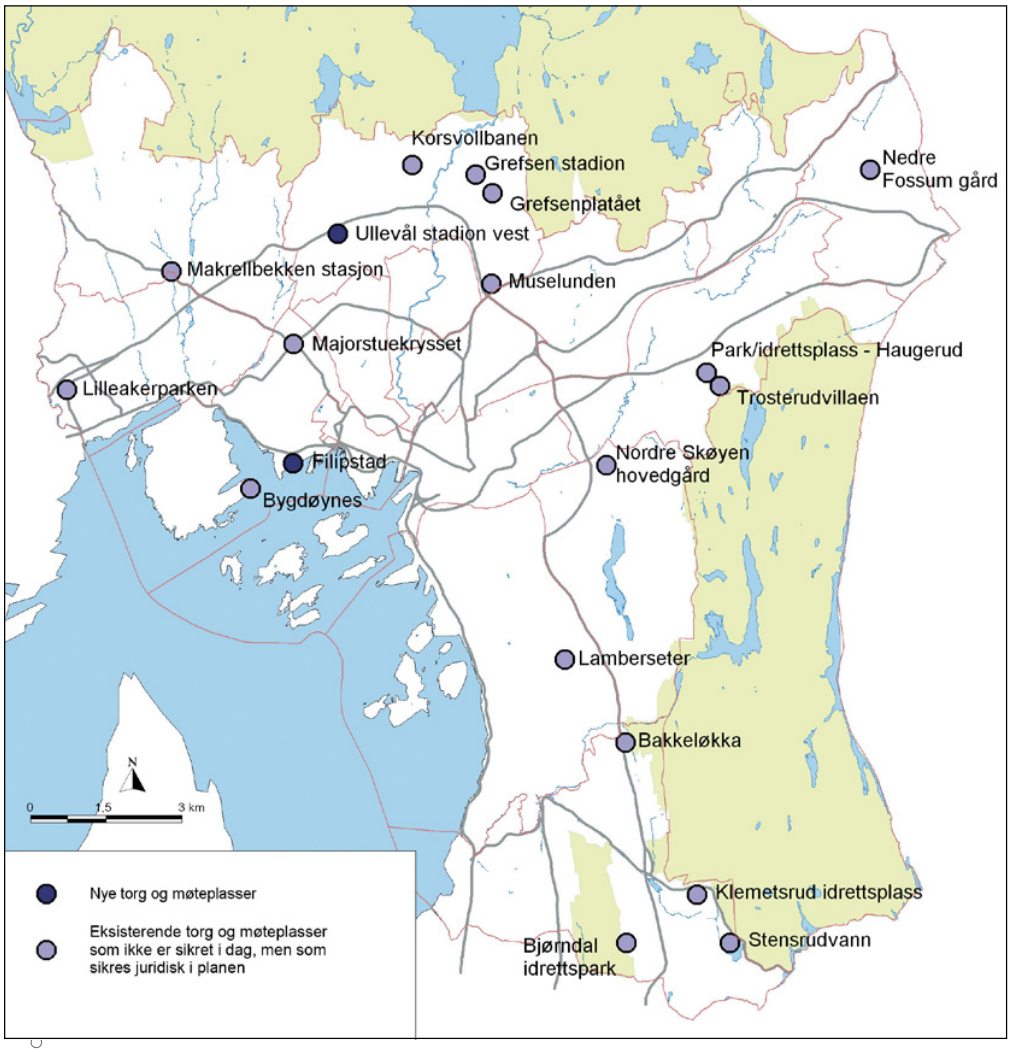

Oversikt over nye og eksisterende torg og møteplasser som sikres juridisk i planen.

I enkelte av områdene er torg og møteplasser fastlagt konkret, i enkelte er de vist som prinsipp, og i enkelte er plassering og omfang ikke avklart. Dette framgår av plankartene. Avgrensingen av områdene er vurdert og eventuelt justert i forhold til om krav om torg og møteplasser er relevant. Følgende områdetyper er tatt med:

- knutepunktområder ifølge kommuneplan 2004
- områder med vedtatte områdeprogram
- områder for regulering til "bymessig utvikling" som del av småhusstrategien fra 1997
- område for "Områdeanalyse Sinsen"
- øvrige stasjonsnære områder med utviklingspotensial, se Plan- og bygningsetatens utredningsforslag "Boligutvikling i stasjonsnære områder" datert februar 2006
- Filipstad innenfor fjordbyområdet
- "institusjonelle utviklingsområder" i forslag til kommunedelplan for byutvikling og bevaring i indre Oslo
- enkelte andre utviklingsområder (bl.a. Majorstulokket, Kværnerbyen, Bjerke – Løren osv.)

Bestemmelsene som knyttes til "områder for etablering av torg/møteplass ved byutvikling" stiller krav om at det skal sikres minst et torg/én møteplass for hver 20 000 m^2 BRA i bebyggelsen, med et areal på minst 5 % av bruksarealet. Minste størrelse på et torg/én møteplass skal være 1 daa, som også er 5 % av 20 000 m^2.

En grov gjennomgang av enkelte aktuelle utviklingsprosjekter viser at størrelsen på offentlig tilgjengelige torg og møteplasser varierer mye, liksom arealandel avsatt til formålet. I større prosjekter (over 100 000 m^2 BRA) er det som regel avsatt areal til formålet. I Lodalen – Kværneområdet er andelen offentlig plass/park i underkant av 7 %, i Ensjø ca. 17 % pluss gater og i Bjørvika 39 % pluss gater. I mindre prosjekter (mellom 5000 m^2 og 40 000 m^2) er det ofte ikke satt av offentlig tilgjengelig plass i planen, noe som kan ha med den konkrete situasjonen å gjøre.

Et byggs BRA sier vanligvis noe om bruksintensiteten, det er konkret og lett forståelig, og er derfor vurdert som et gunstig grunnlag for å stille krav om torg og møteplasser.

Minstekravet på 1 daa areal for nytt torg/møteplass og en minste bredde på 25 m antas å kunne sikre nok størrelse til at man kan få en viss variasjon i typene aktiviteter, og samtidig unngå opplevelse av privatisering av arealet. Eksempler på plasser på omtrent denne størrelsen er Knud Knudsens plass på St. Hanshaugen og den runde plassen på Dobloug løkka.

Bestemmelsen om torg/møteplass i nye prosjekter gjelder i tillegg til krav om felles utearealer knyttet til boligutbygging, fordi det er arealer med i stor grad ulik rolle.

Områder med behov for torg og møteplass er vist på plankartene og er gitt veiledende retningslinjer som skal fokusere på behovet og på hvordan det kan imøtekommes. Som utgangspunkt er valgt en norm på 200 m avstand i indre Oslo og 300 m i ytre by for hvor lang maks avstand (i luftlinje) alle i byen bør ha til nærmeste torg eller møteplass. På plankartene vises med egen skravur de større sammenhengende områdene i byen med større avstand enn dette til nærmeste overordnete eller lokale møteplass, og som defineres som "områder med behov for torg og møteplass".

Luftlinjeavstandene 200 m og 300 m betyr 30 – 50 % lenger reell gangavstand, og kan betraktes som en rimelig gangavstand til holdeplass for buss og trikk. Torg/møteplass er et gode for allmennheten hvor kravene til tilgjengelighet bør kunne sammenlignes med bl.a. offentlig transport og ordinære friområder.

Det foreslås som retningslinje at det ved utbygging over 20 000 m^2 BRA i disse områdene bør sikres minst ett torg/møteplass, og at behovet vurderes i utbygging under 20 000 m^2 BRA.

Det er i typiske villastrøk i Oslo vest og på Nordstrand at de største sammenhengende "områder med behov for torg og møteplass" finnes. Dette samsvarer også med områder med generelt svak dekning av utearealer for allmennheten. Holmenkollen og Vinderen – Smestad peker seg ut som de to største områdene. Mindre områder med svak dekning finnes i småhusområder i hele byen, og i den tette byen på Frogner og Majorstua.

Eksempler på typer torg og møteplasser

TORG/PLASS



Sæter



Furuset senter



Damplassen, Ullevål

ANNEN OVERORDNET MØTEPLASS



Årvolldammen



Nordre Lindeberg gård



Haraløkka, Bøler

Eksempler på typer torg og møteplasser

GATE



Bogstadveien

FORBINDELSE



Turvei D2, Ensjø



Markveien, Grünerløkka





Turvei langs Akerselva, Åmot bru til venstre (Grünerløkka)



"Gladenggata" planlagt som nye Ensjøs handlegate



Turvei langs Alna på Ammerud

Eksempler på typer torg og møteplasser

LOKALE TORG OG MØTEPLASSER - de små perlene



Badedammen, Grorud



Valkyrie plass, Majorstuen



Skolegård, Bjølsen skole

LOKALE TORG OG MØTEPLASSER - de mange perlene



Sørli plass, Enerhaugen



Eldrepark, Manglerud



Kirkegård, Gamle Aker kirke

6. Utfordringer

6.1 Byens møteplasser

Byens møteplasser i det offentlige uterom er varierte og omfatter alt fra plasser og parker til balløkker og bydelstorg. Hver enkelt bruker påvirker byens sosiale møteplasser, gjennom sin bruk og adferd knyttet til uterommene. Til sammen bidrar dette til et komplekst samspill mellom møteplasser og brukere.



DEFINISJON
Byens uterom skal være åpne, tilgjengelige og for alle
I beskrivelsen av byens uterom, brukes betegnelser som offentlig og allmenn. Begge sier noe om grunnleggende kvaliteter ved byens uterom. Ordet offentlig er en motsats til privat og man mener gjerne åpent tilgjengelig. Ordet allmenn kan forstås som "for alle". Ordene allmennhet – allemannsrett – allemannseie, som alle har forstavelsen allmenn, spiller på fellesskapets rettigheter.

Herav følger planens definisjon:
"Torg og møteplasser forstås som offentlig tilgjengelige uterom, dvs. felles arenaer som er tilgjengelige for allmennheten".

BYENS UTEROM
Arenaer for ulike møter
Byens uterom legger til rette for en rekke former for møter, både planlagte og ikke-planlagte. I de planlagte møtene ligger det grader av utvelgelse både sosialt og fysisk; hvem man ønsker å omgås og hvilke steder man foretrekker å oppsøke.

De ikke-planlagte møtene skjer spontant og finner sted mer eller mindre tilfeldig. Disse møtene kan skje både mellom folk som kjenner hverandre og mellom ukjente. I møtet med folk man ikke kjenner, ligger det et potensial for nye erfaringer, refleksjon og læring, samtidig som konfrontasjoner og utrygghet kan komme til syne i møtet med det ukjente.

"Torg og møteplasser forstås som offentlig tilgjengelige uterom, dvs. felles arenaer som er tilgjengelige for allmennheten"

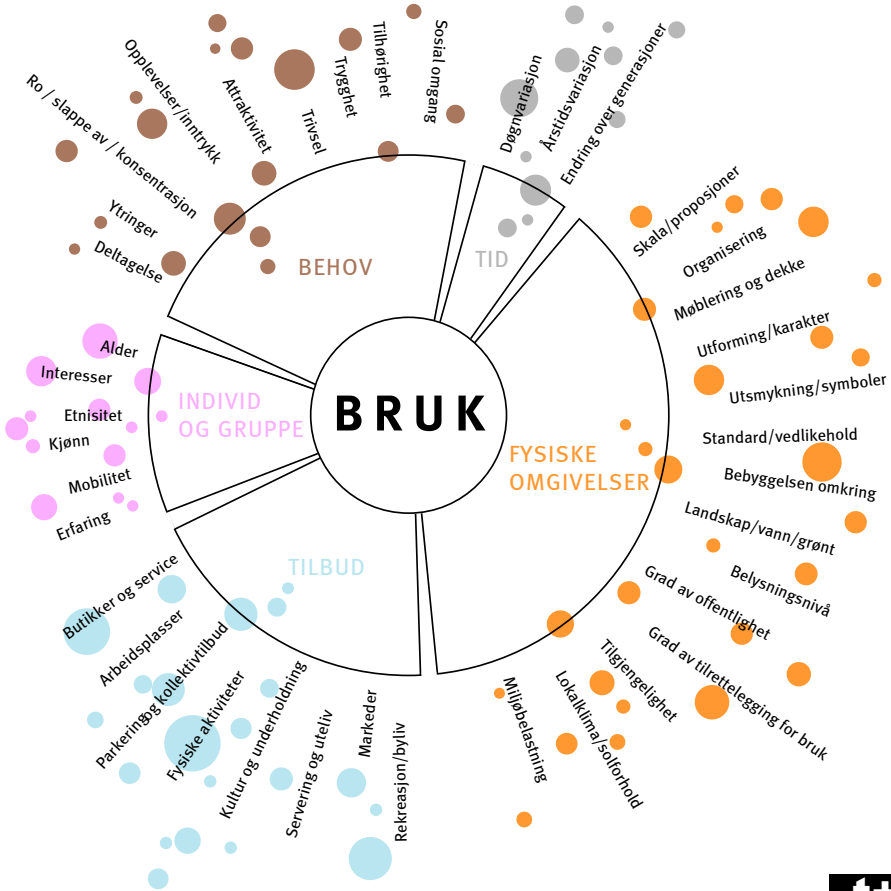

Faktorer som påvirker bruken av uterommene.

I mange bymiljøer opptrer brukere ofte i "parallelle verdener". Man er tilstede samtidig på samme sted, men oppholder seg der uavhengig av hverandre.





"A city is composed of different kinds of men; similar people cannot bring a city into existence" Aristoteles



Møtet med det ukjente

Ulike sosiale og kulturelle tilhørigheter og fellesskap, ulike interesser, behov og preferanser, alder, kjønn osv. påvirker hvordan man opptrer, forholder seg til og bruker omgivelsene. Bykultur og byliv utvikler seg variert, fra sted til sted. Noen byområder fremstår med en mer homogen bykultur, andre er mer sammensatte.

I mange bymiljøer opptrer brukere ofte i "parallelle verdener". Man er tilstede samtidig på samme sted, men oppholder seg der uavhengig av hverandre. Det skjer ingen direkte interaksjon og samhandling. Likevel innebærer tilstedeværelsen en tilvenning til det ukjente, der toleransegrensene for ulikhet justeres. Aksept av og fortrolighet til det fremmede, skjer som en gradvis læring. Dette er et første og viktig ledd i en mulig integreringsprosess mellom ulike mennesker. Den sosiale og kulturelle læringen skjer gjerne ubevisst, men forståelsen av normalitet og ulikhet utfordres og justeres. Dette påvirker også den enkeltes oppfattelse av seg selv som individ i forhold til de andre og derav endret praksis i det offentlige rom.

Ulikhet – en del av byens vesen

I "Politikken" skriver Aristoteles: "A city is composed of different kinds of men; similar people cannot bring a city into existence". Dette kan oversettes slik: "En levende by er sammensatt av ulike typer mennesker; like mennesker skaper ikke en by". I dette utsagnet definerer Aristoteles ulikhet til å være en del av byens vesen. Motsetninger er et uttrykk for byens mangfold og liv.

Hvis vi erkjenner at møter mellom ulike mennesker er en del av byens grunnleggende vesen, og at det ligger en verdi i denne ulikheten, får også det offentlige uterommet en sentral rolle i byen. Som arena der ulike mennesker møtes, ligger byrommenes kanskje største utfordring: Hvordan fremme tilstedeværelse av nettopp forskjellige mennesker med ulike preferanser og behov? Om møter skjer eller ikke, kan bare til en viss grad påvirkes av ulike tiltak og tilrettelegginger. Men først og fremst handler dette om fremming av en tolerant og inkluderende bykultur. En forutsetning er at byområder fremtrer som tilstrekkelig varierte, med en intensitet og bredde i tilbudene som trekker mange og ulike brukere til seg.

Bredde i rekreative tilbud bidrar til variert byliv

Utvalget av rekreative tilbud påvirker bylivet. Tilstedeværelse av handel, service, kulturtilbud, ulike serverings- og utelivstilbud og arrangementer trekker folk til seg. Oslos sentrumsområde kan betraktes som en sammenhengende arena for ulike former møter i det offentlige rom. Området har betydning som møteplass både for tilreisende og hele Oslo. Andre steder i byen som har denne intensiteten og det fortettede bylivet kan være større knutepunkt, regionale sentra og strøksgater. For øvrig vil innelukkede kjøpesentre også kunne ha denne karakteren for deler av døgnet.





*Analysekart for indre Oslo som viser **konsentrasjonen av tilbud** av butikker, kaféer, restauranter, teater, kino, utstillinger og andre kulturtilbud (fra gult til lilla). Byrom, parker, sjø- og elvefronter og andre uterom som del av byens rekreative arenaer inngår ikke i analysemodellen. Konsentrasjonen av tilbud gir også et bilde av intensitet i byliv. Kartet er utarbeidet av PBE, og baserer seg på foretaksregister og andre GIS-data.*

NABOLAGETS MØTEPLASSER

Nabolagets møteplasser prioritert i planen

I denne kommunedelplanen er fokus rettet mot bydelenes og nabolagets arenaer. Byens møteplasser fungerer gjerne både som møteplasser for beboere i nabolaget og for folk fra andre steder i byen. Denne sammensatte og mer overlappende bruken, der nabolagets arenaer har mange brukere med ulik tilhørighet til nabolaget, gir ulike uttrykk for måter å forholde seg til nabolaget på. ("By og byliv i endring", Edward Robbins).

Denne planen fokuserer særlig på barn, unge og eldre.





Høy mobilitet for store deler av byens befolkning gir gode muligheter til å ta i bruk steder langt fra egen bopel. Spesialiserte behov og ønsker tilsier at svært mange forflytter seg aktivt også ved bruk av hverdagslivets møteplasser. Tilbud i nærmiljøet konkurrerer med tilbud andre steder i byen og nærhet er for mange ikke en avgjørende faktor ved valg av møtested.



Fleksibel nabolagsplass som brukes mye til ballspill mm. om sommeren og skøyting om vinteren.

Barn, unge og eldre i fokus

Ved særlig å fokusere på nærmiljøets arenaer tilgodeser man grupper som har begrenset mulighet til å forflytte seg og velge møtested, eller som av ulike årsaker har større behov for møteplasser i nærmiljøet og ulike former for lokal tilknytning.

Grupper som anses å bruke nærmiljøet mest aktivt er barn, unge og eldre, samt voksne som i mindre grad er i arbeid for en kortere eller lengre periode.

Grad av mobilitet påvirker hvilke steder som tas i bruk og kan til en viss grad knyttes til hvordan man forflytter seg. I oppveksten øker aksjonsradiusen med alder. Fram til man blir voksen er barn og ungdom i stor grad knyttet til nærområdenes arenaer og det kollektive transporttilbudet. Aksjonsradiusen avtar igjen for eldre.

Nabolagsarenaer er i stor grad bruksarenaer

Nabolagets plasser kan være svært forskjellige for ulike grupper mennesker. Men noen behov anses som grunnleggende:

- leke- og aktivitetsområder for barn og unge
- rekreasjonsområder og møteplasser for alle, med fokus på tilgjengelighet, aktivitet, trivsel og trygghet
- attraktive urbane møteplasser

For å kartlegge slike arenaer ble det som del av planarbeidet gjennomført en omfattende medvirkningsprosess i samarbeid med bydelene.

Utvikling av møteplasser i det offentlige rom

I det følgende drøftes ulike sosiale og fysiske utfordringer knyttet til utvikling av møteplasser i det offentlige rom. Kommunedelplanens forslag til strategi på disse utfordringene er angitt i blå tekstbokser.



6.2 Sosiale utfordringer

BY- OG BYLIV I ENDRING

Byrekreasjon og hverdagsliv

Som en følge av internasjonale urbanisringstendenser, sterk sentralisering og tilflytting til de største byene, er byens attraktivitet som bolig- og rekreasjonsarena økt. Preferansene er endret og en større del av rekreasjonen skjer i selve byen. Fremveksten av urban rekreasjon er både knyttet til det forhold at flere bor sentralt i byen, men også regionens bruk av disse arenaene. Mange og små leiligheter i indre by medfører at nærområdets arenaer blir en forlengelse av de private arenaene. Det faktum at barnefamilier generelt i større grad velger å bo sentralt i byen, medfører at andelen barn i indre by øker.

Ved at hverdagslivet i større grad utspiller seg i sentrale byområder, endres til dels behovene. Å kunne ta i bruk nærområdene ytterligere for opphold, lek og aktivitet aktualiseres. Den byrekreative bruken skjer i stor grad som uorganisert bruk, i et samspill knyttet til uterommene, andre tilliggende tilbud og bolig- og næringsarenaer. For mange inngår lokale tilbud som kaffebarer og uteservering som del av hverdagslivet. Parkene benyttes aktivt både på dag- og kveldstid.

Intensivert bruk av begrensede sentrale områder og ulike brukergruppers behov kan til dels være i konflikt med hverandre. Ulike segregeringstendenser og innvandring bidrar til å forsterke konkurransen om tilgang til attraktive utearealer. Gentrifisering, som uttrykk for en av flere segregeringstendenser, der nye ressurssterke beboere inntar tidligere arbeiderstrøk i byen som Grünerløkka og Grønland, medfører endrede forbruksmønstre og uttrykk som spesialiserte handels- og servicetilbud, kaffebarer o.l. En mer ensidig bruk av uterommene kommer til syne i homogene boligområder. De multietniske bymiljøene innebærer også nye uttrykk og påvirker gateliv, vareutvalg og typer gateutsalg og markeder.

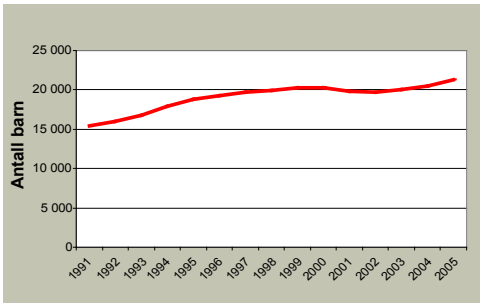

Figuren viser at andelen barn (0 - 15 år) i indre by er økende.

Nye behov

Et annet forhold som påvirker bruken er endrede sosiale relasjoner. Mange enslige og aleneforeldre velger å bo sentralt i Oslo. En mer utflytende grense for hvor og når arbeid finner sted, der skillet mellom arbeid og fritid er mer utydelig, bidrar til ny bybruk. Spesialiserte bybrukere forflytter seg aktivt rundt i byen og er selektive i forhold til omgivelsenes attraktivitet. Kontakt og relasjoner utvikles gjennom ulike sett av nettverk, og er ikke i like stor grad knyttet til geografisk nærhet som tidligere. "Image" knyttes både til type aktivitet og sted og gir signaler om ønsket identitet og tilhørighet. Hurtige endringer i valg av arenaer, danner motsats til mer stabil bruk knyttet til nabolagsarenaer for lek og opphold.

Stor bredde i typer møteplasser vil gi rom for å dekke ulike brukergruppers behov og et variert og intensivert byliv som kan endre seg over tid og dekke fremtidige behov.

PLANSTRATEGI

Gjennom utvelgelsen av en overordnet struktur for torg og møteplasser bidrar planen til at hver bydel får et variert utvalg av møtesteder som ivaretar et intensivert og mangfoldig byliv og som dekker flere brukeres behov. I indre by prioriteres leke- og aktivitetsarenaer. I ytre by prioriteres møteplasser for mange og ulike brukere, med nærhet til andre typer tilbud og etablerte sentre.

Utvikling av arenaer for aktivitet og mer uorganisert bruk vektlegges og fanges opp i bestemmelse.

Gode eksempler på tilrettelegging for allsidig bruk og aktivitet vises i verktøykassen.



"Jibbepark" (snowboard) på Grünerløkka, eksempel på ny bruk av park vinterstid.



Akebakke i urban setting, utradisjonell bruk av byrommet, Amsterdam.

Identitet og tilhørighet er grunnleggende faktorer for trivsel.



Den blå stenen i Bergen har blitt selve symbolet på en møteplass.



IDENTITET OG TILHØRIGHET

Å kunne knytte tilhørighet til steder i byen, er viktig for opplevelsen av å høre til og inngå som en del av samfunnet. Mange og ulike brukeres behov bør i denne sammenheng tilgodeses. Menneskers identitet kan knytte seg til sosial og kulturell tilhørighet og til ulike grupper. Kleskode, adferd, ulike hilseformer, talemåter, språk og etnisitet signaliserer tilhørighet. Dette kommer til uttrykk i valg av møteplasser og hvordan plassene brukes. Lokale møteplasser kan legge til rette for sosial omgang i hverdagen.

Identitet kan knytte seg både til steder og minner knyttet til disse. Parker og plasser, kulturhistoriske anlegg, statuer, symboler, bylandskap og elver er identitetsskapende elementer i byen. Eksempelvis bidrar gårdsanleggene i ytre by til lokal identitet. Det er behov for både å ta vare på og videreføre eksisterende steders identitet og å revitalisere steder gjennom å fremme ny identitet.

Lokal medvirkning i planarbeidet har påvist steder i byen med identitet og lokal egenart. Den overordnede strukturen av møteplasser fanger opp mange av disse stedene.



Offentlige uterom tas i bruk på nye måter.

PLANSTRATEGI

Retningslinjene gir prosesskrav for lokal medvirkning, for detaljplanleggingen av planforslagets møteplasser, som også fremmer tilhørighet til møteplassene.

Bestemmelse fastlegger at tiltak på torg og møteplasser tar utgangspunkt i natur, vann, kulturminner og andre stedlige karaktertrekk. Bruk av identitetsskapende elementer ved utforming av møteplasser, som "den blå sten" i Bergen, eksemplifiseres i planens verktøykasse.

DEN FLERKULTURELLE BYEN

Oslo har de siste tiårene endret befolkningssammensetning mot et mer flerkulturelt samfunn. Bydeler som Sagene, Grünerløkka og Gamle Oslo har lenge hatt en etnisk



sammensatt befolkning. De senere år har bydeler som Søndre Nordstrand og bydelene i Grorud-dalen fått økt andel av innvandrere. Det er imidlertid store forskjeller i bydelenes andel flerkulturelle innbyggere.

Større bredde i befolkningssammensetningen gir ny bruk av uterommene. Flere byforskningsprosjekter har søkt å gi svar på om byens uterom legger til rette for integrasjon mellom ulike brukergrupper eller ikke. Som vedlegg til planen drøfter rapporten "Møtesteder i multietniske bymiljøer" typer møteplasser som har potensial som integrasjonsarenaer.

Rapporten viser blant annet at:

- For de multietniske byområdene er det særskilt behov for bredde i utvalget av typer byrom. Dette for å sikre allsidig bruk og og legge tilrette for flere grupper samme sted.
- Større parker og parsellhager er utendørs møtesteder der omgang med familie og venner står sentralt.
- Menns møtesteder knytter seg i større grad til urbane byrom som gater og plasser.
- Kvinners bruk av uterommene er i større grad knyttet til hverdagsliv, innkjøp og husholdning.
- Parsellhager er viktige møteplasser for kvinner i multietniske bymiljøer.
- Grønland er et særskilt intensivt, flerkulturelt byområde, attraktivt for hele regionen. Byområdets særskilte multietniske urbanitet og spesialiserte handel, gir tilhørighet for mange.



- Konsentrasjon av moskeer og andre trossamfunn bidrar også til denne attraktiviteten.
- Andre former for "fritidskultur" gir andre forutsetninger for bruk av uterommene. Parsellhager er viktige arenaer for samvær.
- Ikke - kommersielle tilbud som bibliotek og fritidsklubber er viktige innendørs møtesteder.
- Gentrifisering og fortetting i indre bys multietniske bydeler har gitt økt konkurranse om bruken av uterommene.

For de multietniske byområdene er det særskilt behov for bredde i utvalget av typer byrom.



Parsellhager er viktige møteplasser.

PLANSTRATEGI

Møteplassene som inkluderende arenaer for mange og ulike brukere skal vektlegges, ved at det tilrettelegges for opphold for ulike brukergrupper samme sted.

Ved utvelgelsen av overordnede torg og møteplasser er dette tatt spesielt hensyn til ved bredde i utvalget av typer steder, med ulike roller og bruk. Retningslinjene åpner for parsellhager som del av denne strukturen.

Forhold som berører utforming av uterom og tilliggende bebyggelse, fanges opp i bestemmelser, retningslinjer og verktøykasse. Eksempelvis størrelse, åpne, oversiktlige utearealer og flere, varierte oppholdssoner som kan legge til rette for sambruk av uterommene.

Verktøykassen og rapporten "Møteplasser i multietniske utemiljøer" drøfter ytterligere tiltak knyttet til dette.

BARN OG UNGE

Konkurranse mellom ulike formål

Barn og unge utfolder seg både gjennom organisert og uorganisert bruk. Barn og unge som ikke i like stor grad har organiserte aktiviteter, er i større grad avhengig av bydelens øvrige møteplasstilbud.

Generell fortetting av indre og ytre by tilsier økt fokus på barn og unges leke- og aktivitetsområder. Steder av betydning for den uorganiserte bruken er gater og plasser, parker, ulike friarealer, "hundremeterskoger", gang- og sykkelveier, skolegårder, barnehager og andre felles uteanlegg. I stor grad er disse arealmessig sikret, men uregulerte grøntområder og ubebygd regulert grunn kan være arealer i fare for gjenbygging.

Fortetting av indre og ytre by tilsier økt fokus på barn og unges leke- og aktivitetsområder.

Rikspolitiske retningslinjer for å styrke barn og unges interesser i planleggingen sikrer i stor grad regulerte og uregulerte friarealer fra å bli gjenbygd. Arealmangel legger press på bruken av friområdene og ønsket om å benytte disse til utbygging for offentlige formål. Tilliggende boligbebyggelse, skoler og barnehager vil kunne ha behov for tilgang til disse utearealene. Det er nødvendig å unngå at to viktige samfunnsnyttige tilbud, som eksempelvis barnehager og friområder utvikles på bekostning av hverandre. For å unngå dette må "grå" arealer eller transformasjonsområder sikres til disse formålene.

Planen viser skolenes utarealer som lokale møteplasser. For indre by er et særskilt fokus på utearealer ved skoler og barnehager nødvendig.

Tilrettelegging for barn og unge har i stor grad handlet om lekearealer med ulike skjermingstiltak, som gjerder, trafikksikkerhetstiltak og annen skjerming mot støy og forurensning. Men oppvekst i by krever at nabolag og by gradvis "tas i besittelse" og inngår som del av barn og unges arena for selvstendighet (jf. Maria Nordström "Barn i stan?", Stadsmiljørådets skrift). Ved at barn og unge trekkes inn i alle deler av bylivet, bidrar dette til flerbruk av byrom . Tilrettelegging for lek bør også inkludere voksne, som gjerne er tilstede der barn og unge er. Døgn-, uke- og årstidsvariasjon gir muligheter for å ta i bruk arealer som til andre tider kan være utilgjengelige, som parkeringsplasser ved kjøpesentre. Attraktive steder med tilrettelegging bør fungere som noder i bystrukturen, gjerne ved krysningspunkter eller med annen variert aktivitet (jf. Dag Yttri, Helsevernetaten).

Barn og unge lite synlige i byplanleggingen

Generelt har barn og unge begrensede muligheter til å fremme og få gjennomslag for sine synspunkter i byutviklingen. I bydelene er det opprettet egne ungdomsråd som fungerer som høringsinstans, blant annet i forbindelse med behandling av plan- og byggesaker. Gruppen har få ressurser og opplever å bli tatt hensyn til i begrenset grad. Som ledd i å kartlegge barn og unges behov, har Norsk Form startet prosjektet "Barnetråkk".





PLANSTRATEGI

Planen sikres planmessig steder av betydning for barn og unge. Bestemmelsene fastlegger kvalitetskrav som skal sikre barns og unges behov.

Ved tilrettelegging av møteplasser skal det særskilt tas hensyn til barn og unges muligheter for fri utfoldelse, lek og aktivitet gjennom prioritering av størrelse på arealer, lokalisering, egnethet og utforming. Lokale barnetråkkregistreringer vil kunne kartlegge hvor barn og unge ferdes, samt si noe om bruk, interesser og behov. Løsninger som fremmer muligheter for samhandling mellom barn, unge og voksne skal prioriteres.

Gode eksempler vises i verktøykassen, blant annet på temporær bruk som ledd i å forankre og utteste ny bruk.

ELDRE

Møteplasser legger tilrette for tilhørighet og sosial omgang lokalt

Eldre er i økende grad en aktiv, mobil og ressurssterk gruppe, men store forskjeller eldre imellom gir varierte behov. Ulike interesser, store forskjeller i økonomi, helse og tilgang på bil og andre transportmidler, gir svært ulik bruk og tilknytning til nærmiljøet. For mange eldre er trygge uterom, butikker og andre service- og kulturtilbud i nærmiljøet avgjørende for dagligliv og sosialt nettverk. Møteplasser i nabolaget vil for mange legge grunnlaget for ulike fellesskap. De mange lokale møteplassene er her svært viktige.

Gater og andre steder med ferdsel og aktivitet kan være gode steder å komme i kontakt med andre. Uformelle møter skjer gjerne i overgangssonen mellom ute og inne, der andre tilbud finnes, kjøpesentre, kaféer, forsamlingslokaler, bibliotek, eldresenter o.l. Dette er steder det i større grad bør legges tilrette for opphold og sittemuligheter.

Eldresentrene vil for mange danne grunnlaget for daglig livskvalitet, gjennom sosial omgang og aktiviteter. Offentlig tilgjengelige uterom knyttet til lokalsentre og eldresentre, vil gi eldre opplevelser, stedstilhørighet og følelse av trygghet. For mange eldre som har nedsatt funksjonsevne, er det viktig å kunne kontrollere/mestre mindre "byer" i byen.

Andre viktige møteplasser for eldre er turstier og utsiktspunkter, parker, gravplasser og andre grøntområder, samt områder tilrettelagt for aktiviteter som eksempelvis kulespillet petanque o.l.

Økt tilgjengelighet fremmer mobilitet

Ved å tilrettelegge for økt tilgjengelighet, opphold og rikelig med sittemuligheter ved uterom i nærmiljøet, økes mobiliteten og aksjonsradiusen til fots. Dette gir fysiske og psykiske helsemessige gevinster og øker livskvaliteten for den enkelte. Enkle fysiske tiltak som å redusere høye kanter, ujevnheter og andre hindre , samt etablere fysiske ledelinjer og orienteringspunkter, fremmer tilgjengeligheten.

Å iaktta og være deltagende

Eldre har, som andre aldersgrupper, et variert behov. Møteplasser som favner en større bredde i befolkningen, uavhengig av alder, kjønn, kultur og etnisitet, må by på sammensatte tilbud. Ved utformingen av møteplasser er det behov for større fokus på variasjon av rolige og aktive soner, der både å iaktta og være deltagende er ivaretatt innen samme møtested, en kvalitet som trolig eldre vil sette spesielt pris på.

De mange lokale møteplassene er særskilt viktige for eldre.

Trygghetsfølelsen er viktig

Et viktig trygghetsfremmende tiltak er belysning. Både belysningsnivå, hvilke områder som belyses og hvordan lyset rettes, blant annet ved å kunne se ansiktene til andre, påvirker opplevelsen av uterommet ved å gi større oversikt og kontroll over omgivelsene. Lokalisering av møteplasser i forhold til ulike funksjoner, kollektivtransport og folkestrømmer påvirker også følelsen av trygghet.



PLANSTRATEGI

De mange lokale møteplassene i nabolaget er særskilt viktige for eldre. Planen fastlegger en struktur av varierte møteplasser, både lokale og overordnede, som legger til rette for allsidig bruk.

Ulike tiltak rettet mot tilgjengelighet og trygghet øker mobiliteten, både ved å redusere hindre og gi bedre oversikt.

Godt tilbud på allment tilgjengelige sittemuligheter er svært viktig. Dette er fanget opp i planens bestemmelser. En egen benkestrategi vil kunne være en oppfølgingsoppgave.

Klart lesbare skiller mellom allment tilgjengelige og private arealer fremmer bruken av det offentlige rom.

OFFENTLIG/PRIVAT

Ønske om høy utnyttelse og overvåking

Planen omhandler uterom som skal være offentlig tilgjengelige. Overvåking og kontroll av uterom kan medføre begrenset handlingsrom for enkelte grupper. Eksempelvis anses skating, gatesalg og annen markedsføring som uønsket i mer halvprivatiserte byområder. Dette er uterom som fremstår som offentlig tilgjengelige, men som begrenser sin offentlighet gjennom bruk av vektere og videoovervåking.

Fare for gjenbygging av offentlige uterom

I eksisterende byområder er det tidvis press på å bygge over allment tilgjengelige torg. Ulike former for gjenbygging vil begrense offentlighetens tilgang. Bruk vil forflytte seg og til dels foregå innendørs i en kontrollert halvoffentlig situasjon. Sentrenes åpningstider styrer når møtestedene er i bruk og man møtes på det kommersielles vilkår.

Utforming av uterom kan bidra i både privatiserende og inkluderende retning. Klare lesbare skiller mellom allment tilgjengelige og private arealer fremmer bruken av det offentlige rom. Tilsvarende kan utflytende grenser begrense bruk.

Adkomster til ulike virksomheter gir sirkulasjon i uterom og kan gi en mer offentlig karakter. Motsatt kan boligadkomster og innsyn til boliger virke privatiserende. Ved å legge til rette for ulike brukere og variert aktivitet, reduseres møteplassens privatiserende karakter. Størrelse kan være en faktor i opplevelsen av en møteplass som offentlig tilgjengelig.



Hvorvidt skillet mellom allment tilgjengelige og private arealer er visuelt definerte eller uklare, påvirker oppfattelsen og bruken av byrommene.

PLANSTRATEGI

I bestemmelsene fastlegges at fysisk overdekking og inngjerding av torg og møteplasser ikke tillates, med noen spesifiserte unntak.

Møteplasser skal utformes slik at de fremstår som allment tilgjengelige for ulike brukergrupper og funksjoner.

UNIVERSELL UTFORMING

Universell utforming fremmer deltagelse for alle i det offentlige uterom

Kravet til økt tilgjengelighet for alle brukere er i ferd med å bli skjerpet. Diskriminerings- og tilgjengelighetsloven stiller krav til universell utforming for alle nyanlegg fra og med 2009.

Universell tilgjengelighet skal fremme deltagelse i det offentlige uterom for alle og øke handlingsrommet for brukere som på ulike måter har reduserte muligheter til å ta del i aktivitetene i uterommene. Fysisk tilrettelegging og omtanke ved utforming reduserer bevegelses- eller orienteringshindre og øker aksjonsradiusen til den enkelte.

Som oppfølging av planen kan et "benkeprogram" for byen legge tilrette for mer opphold og fysisk aktivitet i uterommene for mange brukere.



Universell utforming, her eksemplifisert ved en myk overgang mellom gate og fortau.

PLANSTRATEGI

Ivaretagelse av universell tilgjengelighet ved utforming av møteplasser sikres gjennom egen bestemmelse.

Verktøykassen viser en metode for et "benkeprogram".

BEHOV OG KRAV TIL TRYGGHET

Økende fokus på trygghet

Opplevelsen av utrygghet i byens uterom er økende for mange. Økt oppmerksomhet, blant annet gjennom media, har ført til økt fokus på temaet.

Fysiske tiltak fremmer opplevelse av trygghet

Fysiske tiltak kan fremme opplevelse av trygghet og dette bør tas hensyn til ved tilrettelegging av møteplasser i uterommene.

Eksempler på dette er:
Styring og intensivering av sirkulasjonsstrømmer, som fremmes av varierte tilbud og aktiviteter i tilliggende bebyggelse og uterom. Et visst aktivitetsnivå er særskilt nødvendig på kvelds- og nattestid for at områder ikke fremstår som øde. Aktivt gateliv bidrar til opplevelsen av attraktive og trygge omgivelser. Steder med folk tiltrekker seg flere folk.

Variasjon i tilbud tiltrekker seg også ulike typer mennesker. Det er først og fremst øde eller ensidige bymiljøer med dominans av en type mennesker, som kan virke utrygge. (Jane Jacobs, "The Death and Life of Great American Cities, 1961). En viss sirkulasjon av biltrafikk bidrar også til at gater ikke fremstår som øde. Blindgater, gatetun og enveiskjørte gater kan gi økt opplevelse av utrygghet på grunn av manglende sirkulasjon.

Tilliggende bebyggelse bør henvende seg mot uterommene for å kunne bidra til uterommenes sosiale kontroll. "Øyne" i gatebildet og fra tilliggende bebyggelse, gir en indirekte justis på bruken. Tilliggende virksomheter får et eierskap til omgivelsene og har en interesse i at uønsket aktivitet ikke skjer.

Tydelige lesbare skiller mellom offentlig tilgjengelige og private arealer, gir klare spilleregler og styrer sirkulasjon og opphold.

God belysning bidrar til økt opplevelse av trygghet. Høynet belysningsnivå i uterommene bør vurderes for særskilte steder.

PLANSTRATEGI

Kommunedelplanen stiller krav til at opplevelse av trygghet skal hensyntas ved utforming og utvikling av byens møteplasser.

Dette gjelder forhold som berører utforming både av uterom og tilliggende bebyggelse, som belysningsnivå, uterommets åpenhet og oversikt, organisering av sirkulasjonsstrømmer for å øke sosial kontroll, "øyne på gata" fra bebyggelsen osv. Dette fanges opp i bestemmelser og verktøykasse.



Åpne plasser med god belysning føles tryggere på kveldstid (Newcastle).



I bymiljøer med gjennomstrømning av mennesker vil man lettere kunne oppdage og håndtere kriminalitet (Amsterdam).

6.3 Fysiske utfordringer

ØKTE AREALKONFLIKTER

En tettere by gir økt arealkonkurranse

Fortetting og bytransformasjon øker presset på utearealene. Den generelle fortettingen gir økt utnyttelse av de bebygde arealene og fører til utbyggingspress på mange offentlige arealer. Uterommenes størrelse, beliggenhet og grad av offentlig karakter er under press. Høy arealutnyttelse kan endre uterommenes oppholdskvaliteter ved reduserte lys- og solforhold. Storskalerte utbygginger kan også redusere tilgjengeligheten i byen dersom de ikke gir rom for et nett av byrom og forbindelser som knytter seg til den eksisterende byen.

I høringsutkast til "Kommunedelplan for byutvikling og bevaring i indre Oslo" søker man å styre kvaliteter knyttet til uterom gjennom bestemmelser som spesifikt retter seg mot høydekrav knyttet til strøksgatene. Planforslaget har forøvrig høydebegrensninger som forholder seg til områdekarakter og ønsket transformasjon. Her er uterommene ikke styrende for høydekravene, men alle utbygginger skal i følge forslaget ivareta visse lys- og solforhold for tilliggende uterom. Planens forslag til bestemmelse for tilgjengelighet ved store utbyggingsprosjekter, vil kunne sikre en finmasket, gangbasert gatenettstruktur. Planforslaget omfatter bare indre Oslo, og vil bli bearbeidet til nytt offentlig ettersyn.



Byromsstruktur for indre by. Kartet viser "grå" struktur (plasser, torg, gater og kryssområder), grønn struktur (parker og grøntområder som parsellhager, skolehager og grønne restarealer) og blå struktur (sjøfront og elvedrag).

Behov for nye møteplasser
Transformasjon av tidligere industriområder krever i stor grad etablering av ny offentlig infrastruktur. Sikring av allment tilgjengelige møtesteder og øvrig byromsstruktur står her sentralt.

Parkering under bakken frigjør arealer
Som ledd i å fristille uterom for parkering, kan parkering under bakken være aktuelt som erstatning. Løsningen muliggjør mer helhetlige opparbeidinger av plassrom og torg og kan bidra til økte oppholdskvaliteter i uterommene dersom arealene frigjøres for parkering på terreng.

I København har man utviklet en annen strategi. Her er over lang tid gateparkering fjernet ved oppgradering av sentrumsnære byrom, som ledd i å øke oppholdsarealene sentralt i byen.

Parkeringsanlegg under bakken krever godt tilrettelagte adkomster. Nedkjøringsramper i selve byrommene bør unngås.





Ubebygde arealer i byen er potesielle møtesteder. Noen tas i bruk som de er, andre krever mer tilrettelegging.

Restarealer – potensielle møteplasser
Restarealer i bystrukturen kan være potensielle lokale møteplasser, som "lommer" i tett bystruktur. Bredere fortau og utvikling av mer småskalerte plassdannelser øker mulighetene for opphold og danner viktige pusterom i en gangbasert bystruktur. Økte gang- og oppholdsarealer øker mulighetene for gatehandel og uteservering. Små plassdannelser vil i tillegg kunne berike områder med estetiske detaljer.

PLANSTRATEGI

I utpekte områder sikrer bestemmelsene at det etableres torg/møteplasser med bestemte kvalitetskrav i forbindelse med store utbyggingstiltak.

Strøksgater, andre overordnede gater og viktige forbindelser sikres ved å inngå i planens overordnede struktur av møteplasser.

Større arealer med potensiale som lokale møteplasser fremkommer av plankart. Muligheten for å utvikle disse bør vurderes i den enkelte plan- og byggesak.

Restarealer i bystrukturen kan være potensielle lokale møteplasser.

MØTEPLASSER I YTRE BY
Behov for fokus på møteplasser i ytre by
Ytre by har i stor grad en spredt bebyggelsesstruktur og flere byområder mangler velfungerende lokale sentre og gode gangbaserte forbindelser selv om de har en mer åpen bebyggelsestruktur. Aktivitetsnivået ved lokale sentre styres i stor grad av sentrenes åpningstider, som i stor grad gir døde uteområder på kveldstid.

Mangel på mer urbane uforpliktende arenaer
I ytre by fungerer mange uterom som nabolagets nære utearealer, med eksempelvis tilrettelagte lekeplasser og benker. Dette er relativt forpliktende arenaer, basert på tette relasjoner i nabolaget. Det er mangel på mer urbane, flerfunksjonelle og uforpliktende møteplasser, der andre typer aktivitet og møter kan finne sted.

Steder med et slikt potensiale finnes i overgangssonene mellom senter og boliger og i selve boligområdene. Her har uterommene mange steder en romlig utflytende karakter, med lite lesbare skiller mellom offentlige og private utearealer, samt uklare spilleregler for bruk. Flere steder i ytre by tilrettelegges på sikt for en bymessig fortetting rundt stasjonsnære torg. En slik gradvis utvikling vil forhåpentligvis gi flere urbane flerfunksjonelle møteplasser, også i ytre by.

Samlokaliserte tilbud legger tilrette for gode møteplasser
Offentlige tilbud som skoler, barnehager og ulike idrettsaktiviteter er i varierende grad samlokalisert. I tilknytning til disse tilbudene er det potensial til å utvikle nye møteplasser.

Generelt behov for å heve attraktivitet og kvalitet for uterommene, som ledd i gradvis å likestille standard for ytre og indre by vurderes.



I Oslo er det utpekt flere områder egnet for bymessig fortetting. Utgangspunktet er ofte som på bildet (Røa); et veikryss med antydning til senter- og romdannelse, med et stort potensiale for å bli et mer attraktivt møtested.

PLANSTRATEGI

Intensivert samarbeid aktørene imellom og muligheter knyttet til øremerkede midler for Groruddalen og Søndre Nordstrand bør vurderes.

Bestemmelse søker å sikre at tilrettelegging og utforming gir variert og mer intensivert bruk rettet mot ulike brukere.

FARE FOR GJENBYGGING AV EKSISTERENDE PLASSER/TORG I YTRE BY
Lokale, åpne sentertorg bør sikres
Drabantbyene er bygd opp rundt lokale nærsentra og det er store forskjeller i sentrenes tilbud.

Større handelssentre utvikles i nærhet til stasjoner med god kollektiv- og biltilgjengelighet. Dette medfører stort utbyggingspress på tilliggende torg og andre utendørs møteplasser, eksempelvis på Lambertseter torg og Grorud senter.

De store handlesentraene legger beslag på store arealer og bryter med lokal romlig skala og struktur. Organisering av sentrene, gjerne med få innganger og orientering mot større parkeringsanlegg, svekker henvendelsen mot tilliggende gater og plasser. Ved å fjerne hele eller deler av de offentlige utearealene, reduseres også muligheten for å legge tilrette for en variert bruk slik som ønskelig.



På kjøpesentere møtes folk både på innsiden og utsiden. En forutsetning for at folk slår seg ned utendørs, er at det er lagt til rette for det. Få sentere har attraktive uteoppholdsarealer.



PLANSTRATEGI

Det er fastlagt planbestemmelse hvor gjenbygging av torg/møteplasser ikke tillates.

Verktøykassen viser eksempler på møteplasser i tilknytning til større kjøpesentre og på nye ikke overbygde sentra.

STEDER BLIR MER LIKE

Økt estetisering av byrommene i indre by

Samtidig som steder og byer blir mer like, pågår en internasjonal konkurranse byer imellom, der særpreg, bykultur og attraktive omgivelser står i fokus. Byers identitet er konkurransefaktor, der byrommene og bylivet i seg selv er viktig. Denne konkurransen legger press på oppgradering av sentrale byområder, og medfører økte forskjeller i standard på uterommene. Velstelte og rene byrom er gjerne uttrykk for attraktive og trygge byrom som ledd i denne konkurransen.

Opparbeidelsesstandard og utforming må vurderes i forhold til om dette fremmer bruk eller ikke. Estetiserte utemiljøer kan begrense bruk ved at møblering og overflater forhindrer annen bruk. Oppholdssoner kan være nedprioritert til fordel for mer kommersielle tilbud og tilrettelegginger.

Bruk finner også sted uavhengig av standard på uterommene. Folk skaper sine egne møtesteder. For barn og unge kan møteplasser med liten grad av tilrettelegging være svært attraktive. Å selv kunne påvirke bruken og eksempelvis improvisere ny bruk, kan virke tiltrekkende.

Stedstilpasning og spesialisering må avveies

Ved tilrettelegging av nye og eksisterende møteplasser, må hensynet til i hvor stor grad man skal spesialisere og tilrettelegge for spesifikk bruk avklares. Siden brukergrupper kan ha svært ulike behov, kan det være nødvendig med en viss grad av spesialisering. Mange aktiviteter lar seg likevel innpasse på samme sted. Andre aktiviteter kan være så spesialisert eller medføre støy eller andre ulemper som virker avvisende på annen bruk.

Steder som av mange oppfattes som gode møteplasser, kjennetegnes ved at de kan brukes av mange og ulike brukere. De er allsidige, er av en viss størrelse og rommer muligheter for flere former for bruk samtidig. Denne generaliteten kan betraktes som en motsats til spesialisering. Ved generalisering kan man i imidlertid stå i fare for å forflate uterommene og bryte ned byens stedegne karakter og variasjonsrikdom.

PLANSTRATEGI

Oslos særegne kvaliteter, karakteristika og egenart ved utvikling av byens møteplasser søkes i planen sikret ved utvelgelse av overordnet struktur og ved bestemmelse og retningslinje knyttet til denne.

I planens verktøykasse skal det gis eksempler på planprosesser og gjennomføring som har fokus på stedsidentitet, gjennom nytenking, eksperimentell arkitektur, bruk av humor, kunst og lignende.







Byøkologiske faktorer det skal tas hensyn til ved utvikling av møteplasser:
- størrelse
- korridorer
- overganger/kanter
- artsmangfold
- skiktning av vegetasjonen

NÆRHET TIL GRØNT OG VANN I BYEN

Grønt og vann gir høynet kvalitet og trivsel i uterommene

Nærhet til grønne utearealer fremmer psykisk helse. Kontakt med vegetasjon og vann i byen gir opplevelser knyttet til vekst og årstidsvariasjon. Vann kan gis ulike uttrykk og inspirere til lek og glede. Lyden av vann som risler og fosser som durer gir ro og kan brukes til å dempe trafikkstøy og luftforurensning. Byens naturlige vanndrag og elver inngår som del av møteplassene. Håndtering av overvann på overflaten kan bidra til spennende løsninger, eksempelvis som ved studentboligene på Bjølsen.

Fysisk aktivitet knyttet til vann og grønt

Nærhet til grønt og vann er en del av Oslos særpreg det er naturlig å vektlegge ved utvikling av byens møteplasser. Fokus på biologisk mangfold ved utvikling og detaljutforming av møteplasser skal bidra til å styrke steders karakter og bidra til gode lokale, bærekraftige løsninger.



Både harde og grønne flater i uterommene gir muligheter for fysisk aktivitet som løping, ballspill, lek, klatring, hopping, skating osv. En variasjon av grus-, asfalt- og gressdekker gir fleksibel og variert bruk.

Ulike former for kanter kan avgrense og definere bruksarealer, brukes til å sitte på eller fungere som rail, avsatser og lignende for skatere. Ulike typer ball- og kulespill krever lite utstyr og innbyr til mer spontan deltgelse.

Noen aktiviteter krever større grad av tilrettelegging, som f.eks. klatre- og skateanlegg. Her er god utforming avgjørende for anleggenes krav til å være tilstrekkelig utfordrende.

Prinsipper for biologisk mangfold

Ved utvikling av torg og møteplasser skal det tas hensyn til biologisk mangfold. Grad av tilrettelegging for ferdsel og opphold må avveies i forhold til eventuelle vernehensyn. Utvikling og bruk av møteplasser som del av byens grønne og blå struktur kan være i konflikt med ønsket ivaretagelse av biologisk mangfold.

Byens blågrønne struktur skal styrkes ved at nye tiltak bidrar til å reetablere og skape sammenhenger og forbindelser mellom byens grøntarealer. Det skal tas hensyn til grunnleggende byøkologiske prinsipper ved utvikling møteplasser.

PLANSTRATEGI

Planbestemmelse sikrer vurderinger av muligheten for bruk av vann og vegetasjon for byens møteplasser, samt ivaretagelse av biologisk mangfold.

Overvann fra torg og plasser skal i størst mulig grad håndteres lokalt og vurderes å inngå i selve utformingen. Muligheter for elve- og bekkeåpninger skal vurderes og er sikret i bestemmelse.

Eksempler på gode løsninger er vist i verktøykassen.

DRIFTSNIVÅ

Intensivert bybruk krever økt driftsnivå

Fortetting forebygger kostbar byspredning. Som følge av generell byvekst, fortetting og nye urbane trender er imidlertid bruken av fellesrommene intensivert. Dette medfører stor slitasje og øker behovet for kontinuerlig drift, samtidig som driftsmidlene ikke er økt i samme grad. Økt fokus på uterommenes attraktivitet tilsier også høyere driftsstandard, som betyr økte driftsmidler, men også differensiering av driftsstandarder.

Bydelene har fått overført ansvar for store deler av bydelenes uteromsstruktur. Dette har medført behov for å styrke bydelenes kompetanse knyttet både til planlegging, forvaltning og drift av uterommene. Midler til dette konkurrerer med øvrige budsjettposter i bydelen.

Samordning og koordinering av oppgaver aktørene imellom kan både gi en effektiviseringsgevinst og fremme et mer enhetlig nivå på drift og vedlikehold. Dette påvirker trivsel og følelsen av trygghet i uterommene, og er en oppgave som bør prioriteres.

PLANSTRATEGI

Planbestemmelse stiller krav til bruk av robuste og varige materialer ved utvikling av overordnede møteplasser, som kan bidra til økt kvalitet og redusert driftsbehov.

Bydelene har særskilt påpekt behovet for økte driftsmidler i sine innspill til planen.



FRAGMENTERT FORVALTNINGSANSVAR FOR TORG OG MØTEPLASSER

Mange aktører øker behovet for koordinering av drift og vedlikehold

Mange kommunale og statlige aktører har en rolle i det offentlige rom. Ulike sektorinteresser har ansvar i mange sammenhenger. Dagens situasjon kjennetegnes ved manglende overgripende ansvar for helhet. Også innen drift og vedlikehold er forvaltningsansvaret splittet.

NYE AKTØRER - NYE OFFENTLIG/PRIVATE SAMARBEID

Økt kompleksitet for aktører i uterommet

Økt kompleksitet preger bildet av forvaltere og aktører som både utvikler og drifter det offentlige rom. Nye samarbeids- og utviklingsmodeller gir et mer sammensatt og komplekst bilde enn før. Behovet for koordinering og samordning øker. Behovet for tidlig å avklare offentlighetens interesser knyttet til møteplasser i utbyggingssaker øker.

Utstrakt bruk av medvirkning ved planlegging og utvikling av møteplasser kan sikre at lokale behov ivaretas.

Ansvar for utvikling av uterommene forskyves i mange tilfeller fra offentlig til sivil eller privat sektor. Til det offentlige rom knytter det seg store verdier, også for utbyggerne. Verdien av gode og velfungerende uteområder i nye nabolag kan være et underkommunisert tema. Både det offentlige og private utbyggere er tjent med utvikling av attraktive og gode allment tilgjengelige uteområder, jf. Tidemannsparken. Gjennom utbyggingsavtaler kan kvalitet og omfang på de offentlige arealene konkretiseres og sikres.

Både det offentlige og private utbyggere er tjent med utvikling av attraktive og gode offentlige uteområder.

Drifts- og vedlikeholdsansvar for arealer og anlegg kan avklares og sikres gjennom utbyggingsavtaler.

PLANSTRATEGI

Sjekkliste for plan- og byggesaksbehandling skal bidra til tidlig avklaring av offentlige interesser knyttet til behovet for uterom og samhandling aktørene imellom.

Verktøykassen vil gi eksempler på vellykkede samarbeidsprosesser mellom private og offentlige aktører.

Utvikling av eksisterende og etablering av nye torg og møteplasser vil i mange områder måtte sikres gjennom utbyggingsavtale.

I utbyggingsavtalene skal kvalitet og standard for opparbeiding konkretiseres og ansvar for drift og vedlikehold fastlegges.

Litteraturliste

By og byliv i endring. Studier av byrom og handlingsrom i Oslo. Jonny Aspen (red), 2005

På sporet av byen: lesninger av senmoderne byliv. Johnny Aspen og John Pløger (red), 1997

Bo i bysentrum. By i bosentrum. Guro Voss Gabrielsen og Bård Isdahl, Norsk Form 2005

Endringsprosesser i norske drabantbyer. Thorbjørn Hansen og Ingar Brattbakk, Byggforsk 2005

Byliv og havnefront. Nicolai Carlberg & Søren Møller Christensen, Københavns universitet 2005

Open. New Designs for Public Space. Raymond W. Gastil and Zoë Ryan, Van Alen Institute: Projects in Public Architecture, New York 2004

Flesh and stone. The body and the City in Western Civilization, Richard Sennett 1994

Byens rum. Byens liv. Jan Gehl og Lars Gemzøe, København 1996

Gåboka. Inge Dahlman, Vegdirektoratet 2005

Allmenningen. Det urbane fristed. Bergen Byformsenter 2002

Byens liv.... Gaten som sosial arena. Oslo. Vegdirektoratet 1998

Til stede. Byens rom. Peter Butenschøn og Maren Holsen (red.), Norsk Form 2003

Fra bakgården til Oslo City – en casestudie fra Hausmannsområdet Guro Voss Gabrielsen, Mina Hauge Nærland og Cecilia Løyning Stokkeland, Norsk Form/ Husbanken 2004

Stedelijke vrije tijd. Multirecreatieve Milieus in een GIS-model, Plan Amsterdam 2002

Registrering av arealer med bruksverdi for barn og unge. En veileder. Prosjektet "Barn og unge: Samfunnsengasjement, medvirkning og innflytelse (1998 – 2003). Vestfold fylkeskommune juni 2001

Ungdommens stemme i bydel Sagene – en kartlegging av ungdommers bruk av sitt nærområde. Sigrun Marie Moss, Elin Lindal, Renate Sletholt, Ola Andersbakken, Mari Olea Lie, Universitetet i Oslo/ Norsk Form 2005

Fellesskap for utvikling, PLA – medvirkning i praksis. Aune, Foss, Skåra, Kommuneforlaget 2001

Tilleggsdokumenter og bakgrunnsmateriale

Kart som ligger vedlagt

Vedlegg 1. Plankart indre Oslo.
Vedlegg 2. Plankart ytre by vest.
Vedlegg 3. Plankart ytre by øst.
Vedlegg 4. Plankart ytre by syd.

Øvrige dokumenter

Forslag til kommunedelplan for torg og møteplasser, datert Plan- og bygningsetaten desember 2007. I denne planrapporten er status og planforslag for hver bydel gjennomgått detaljert.

Bemerkninger ved offentlig ettersyn juni – september 2007.

Referat fra medvirkningsmøter i bydelene,
Civitas og Landskapsfabrikken 09.06.2006.

Forhåndsinnspill – sammenstilling av innspill fra private og bydelen 27.09.06.

Møteplasser i multietniske miljøer, Byggforsknotat 83 2006, mars 2006.

Verktøykasse, januar 2009.

Temakart naturområder, 12.02.2008, rev. 08.04.2008.

Prosjektgruppa for planarbeidet pr. Desember 2007

Rune Clausen, Plan- og bygningsetaten
Lars Ove Gidske, Plan- og bygningsetaten
Torsten Glad, Plan- og bygningsetaten (prosjektleder)
Bente Moringen, Plan- og bygningsetaten
Marianne Rooth, Plan- og bygningsetaten
Atle Røiom, Eiendoms- og byfornyelsesetaten
Runar Ovesen, Friluftsetaten
Jenny Ann Flø, Samferdselsetaten
Terje Nordeide, Vann- og avløpsetaten

Målfrid Nyrnes har fulgt planarbeidet som enhetsleder i Plan- og bygningsetaten

Plan- og bygningsetaten

Besøksadresse: Vahls gate 1, 0187 Oslo
Postadresse: Boks 364 sentrum, 0102 Oslo

Telefon: 02 180
Telefaks: 23 49 10 01

Internett: www.pbe.oslo.kommune.no
E-post: postmottak@pbe.oslo.kommune.no

kdp t+m

kommunedelplan for torg og møteplasser



Nabolagsprofil

Dronning Eufemias gate 31 - Nabolaget Bjørvika - vurdert av 119 lokalkjente

Nabolaget spesielt anbefalt for

- Enslige
- Godt voksne
- Etablerere

Offentlig transport

Bjørvika Totalt 25 ulike linjer	3 min 0.2 km
Bjørvika Linje 13, 19	3 min 0.2 km
Oslo S Totalt 24 ulike linjer	7 min 0.6 km
Oslo S/Bussterminal T-bane, buss, flytog, tog, trikk	7 min 0.6 km
Grønland Linje 1, 2, 3, 4, 5	11 min 0.9 km

Skoler

Gamlebyen skole (1-7 kl.) 319 elever, 22 klasser	11 min 0.9 km
Vahl skole (1-7 kl.) 203 elever, 13 klasser	18 min 1.5 km
Tøyen skole (1-7 kl.) 342 elever, 19 klasser	19 min 1.5 km
Jordal skole (8-10 kl.) 617 elever, 44 klasser	20 min 1.6 km
Sofienberg skole (8-10 kl.) 431 elever, 30 klasser	7 min 2.2 km
Heltberg gymnas 160 elever, 7 klasser	16 min 1.3 km
Hersleb videregående skole	19 min

Opplevd trygghet

Veldig trygt 88/100

Kvalitet på skolene

Veldig bra 80/100

Naboskapet

Godt vennskap 68/100

Aldersfordeling

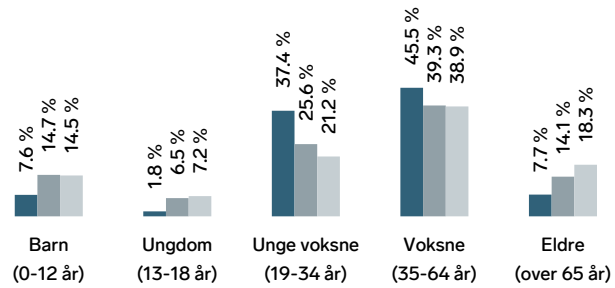

Område	Personer	Husholdninger
Bjørvika	3 570	2 266
Oslo og omegn	999 185	490 708
Norge	5 425 412	2 654 586

Barnehager

Strekkoden barnehage (1-5 år) 51 barn	4 min 0.3 km
Gamlebyen Urtehagen barnehager (1-6 ... 66 barn	8 min 0.6 km
Papaya Kanvas-barnehage (1-5 år) 32 barn	10 min 0.8 km

Dagligvare

Innom Bjørvika	2 min
Kiwi Barcode	3 min

Innholdet i nabolagsprofilen er hentet fra ulike datakilder, og feil eller mangler kan forekomme. Vurderinger og sitater er innhentet på web og gir uttrykk for hvordan naboene vurderer nabolaget. FINN.no AS kan ikke holdes ansvarlig for feil/mangler i profilen. Copyright © Finn.no AS 2026

Primære transportmidler

1. Gående
2. Egen bil
3. Buss

Vedlikehold veier
Godt velholdt 92/100

Kvalitet på barnehagene
Veldig bra 90/100

Vedlikehold hager
Godt velholdt 87/100

Sport

Gamlebyen skole Ballspill	10 min 0.7 km
Oslo spektrum Aktivitetshall	11 min 0.9 km
SATS Bjørvika	3 min
Barry's Barcode	4 min

Boligmasse

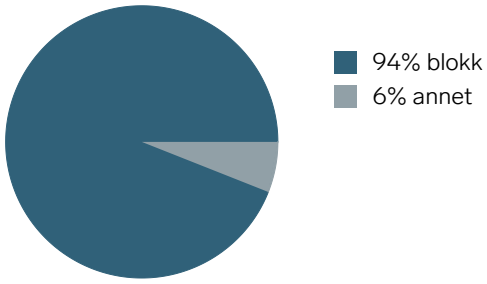

«Rett ved sjøen, og kort vei til ALT :)»

Sitat fra en lokalkjent

Varer/Tjenester

Barcode	3 min
Ditt Apotek Opera	2 min

Aldersfordeling barn (0-18 år)

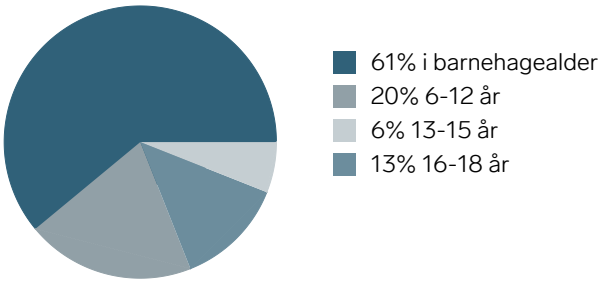

Familiesammensetning

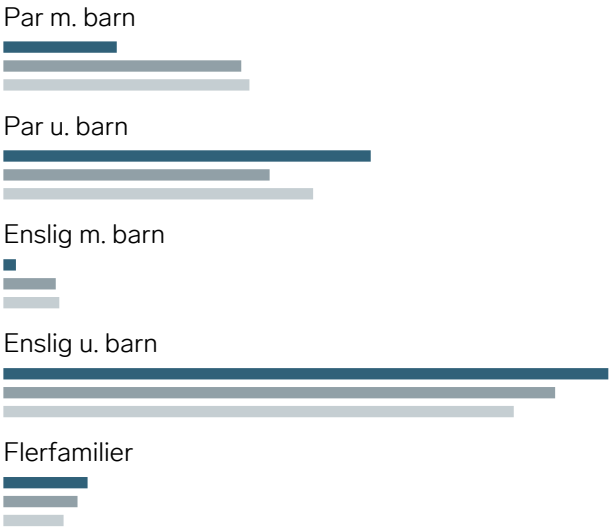

Sivilstand

		Norge
Gift	29%	33%
Ikke gift	59%	54%
Separert	10%	9%
Enke/Enkemann	1%	4%

FINN Innholdet i nabolagsprofilen er hentet fra ulike datakilder, og feil eller mangler kan forekomme. Vurderinger og sitater er innhentet på web og gir uttrykk for hvordan naboene vurderer nabolaget. FINN.no AS kan ikke holdes ansvarlig for feil/mangler i profilen. Copyright © Finn.no AS 2026





FINN Innholdet i nabolagsprofilen er hentet fra ulike datakilder, og feil eller mangler kan forekomme. Vurderinger og sitater er innhentet på web og gir uttrykk for hvordan naboene vurderer nabolaget. FINN.no AS kan ikke holdes ansvarlig for feil/mangler i profilen. Copyright © Finn.no AS 2026

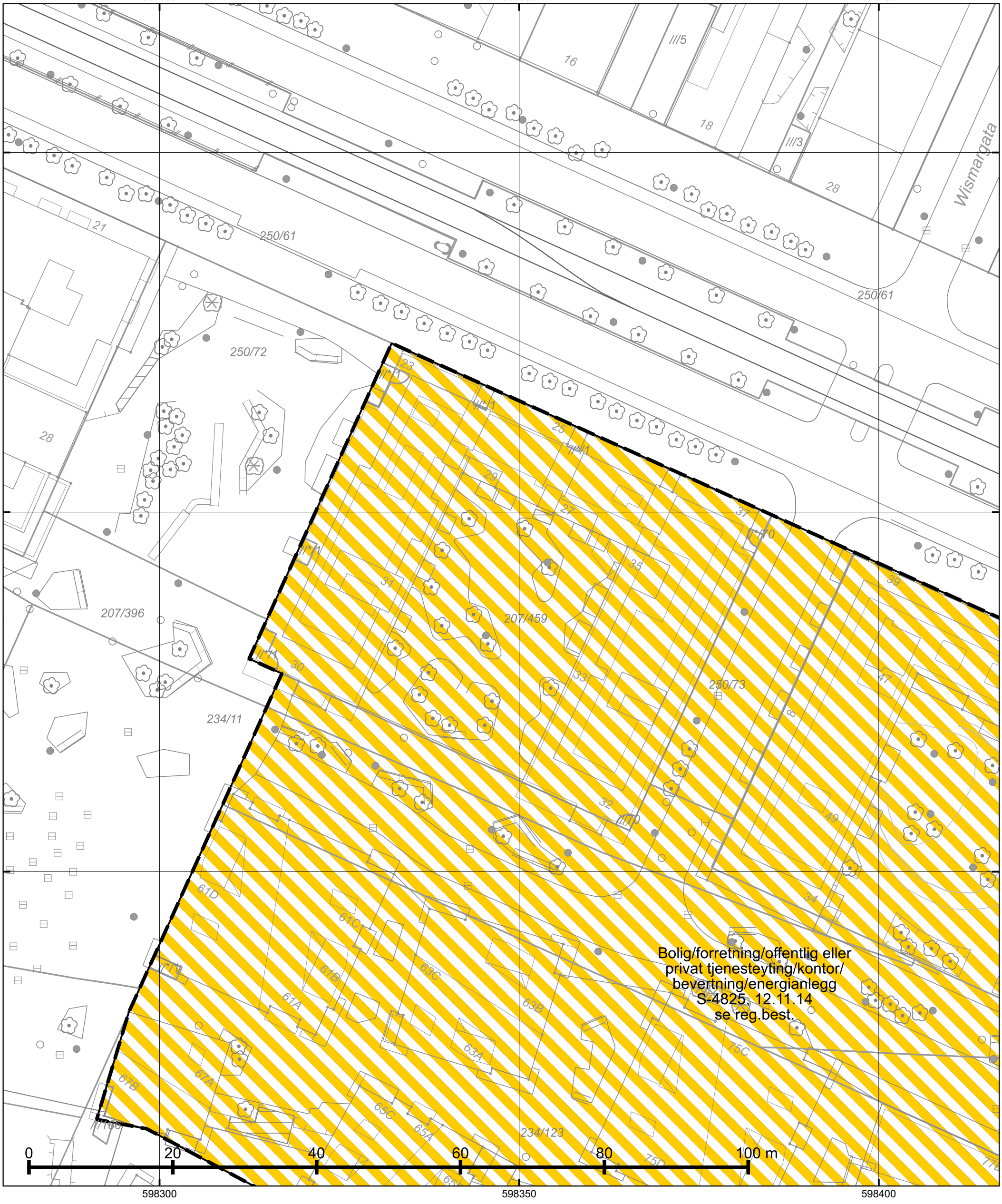

*=regulert kotehøyde med Oslo lokal som høydereferanse. Ved prosjektering legges 37 cm til denne kotehøyden.

© Plan- og bygningsetaten, Oslo kommune

Oslo

Dato: 18.09.2026
Bruker: hkn
Målestokk 1:500
Ekvidistanse 1m
Koord.system: EUREF89 - UTM sone 32
Høydereferanser
- Reguleringsplan: Se reg.best.
- Bakgrunnskart: NN2000
Originalformat: A3

Reguleringskart

– Kartutsnittet gjelder vertikalnivå 1 (dvs. under bakken). I tillegg finnes det regulering i vertikalnivå 2 og 3
– Gjeldende kommunedelplaner: KDP-17
– Det er ikke registrert naturmangfold innenfor kartutsnittet.
– Kartet er sammenstilt for: Byggesak

PlottID/Best.nr: 336908/ 86540048

Deres ref.: 62747/ ANNKN

Adresse: DRONNING EUFEMIAS GATE 31

Kommentar:

Gnr/Bnr: 207/459

Opprinnelig reguleringsplan gir rammer for høyder på planlagt bebyggelse ut fra terrenghøydene slik de var da reguleringsplanen ble vedtatt. Det nye sammenstilte reguleringsplankartet viser dagens terreng- og tomtesituasjon. Planens originale vedtakskart er tilgjengelig i Saksinnsyn.

Se tegnforklaring på eget ark

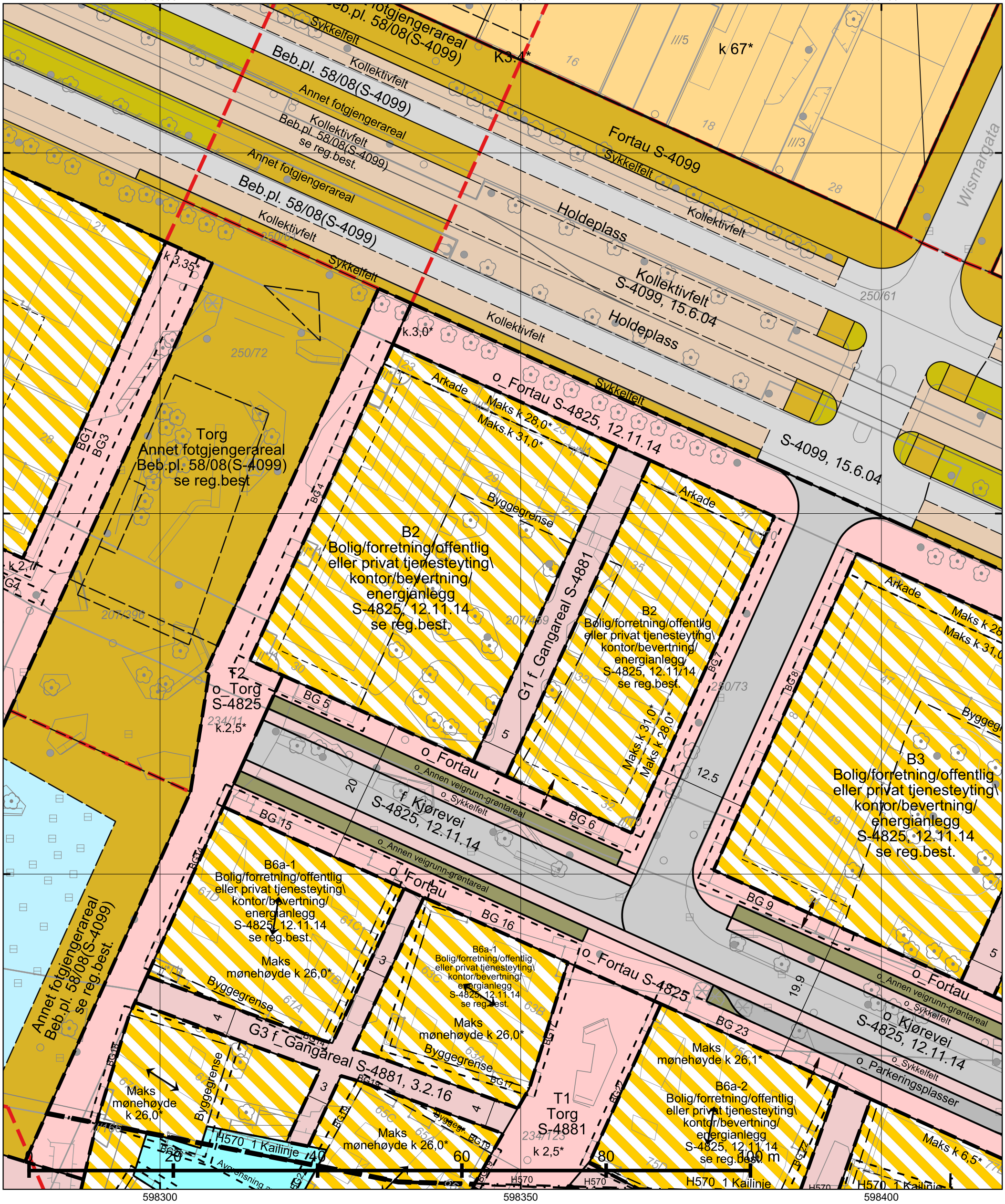

*=regulert kotehøyde med Oslo lokal som høydereferanse. Ved prosjektering legges 37 cm til denne kotehøyden.

© Plan- og bygningsetaten, Oslo kommune

Oslo

Dato: 18.09.2026
Bruker: hkn
Målestokk 1:500
Ekvidistanse 1m
Koord.system: EUREF89 - UTM sone 32

Høydereferanser
- Reguleringsplan: Se reg.best.
- Bakgrunnskart: NN2000

Originalformat: A3

Reguleringskart

– Kartutsnittet gjelder vertikalnivå 2 (dvs. på bakkenivå). I tillegg finnes det regulering i vertikalnivå 1 og 3
– Gjeldende kommunedelplaner: KDP-17
– Det er ikke registrert naturmangfold innenfor kartutsnittet.
– Kartet er sammenstilt for: Byggesak

PlottID/Best.nr: 336908/ 86540048

Deres ref.: 62747/ ANNKN

Adresse: DRONNING EUFEMIAS GATE 31

Kommentar:

Gnr/Bnr: 207/459

Opprinnelig reguleringsplan gir rammer for høyder på planlagt bebyggelse ut fra terrenghøydene slik de var da reguleringsplanen ble vedtatt. Det nye sammenstilte reguleringsplankartet viser dagens terreng- og tomtesituasjon. Planens originale vedtakskart er tilgjengelig i Saksinnsyn.

Se tegnforklaring på eget ark

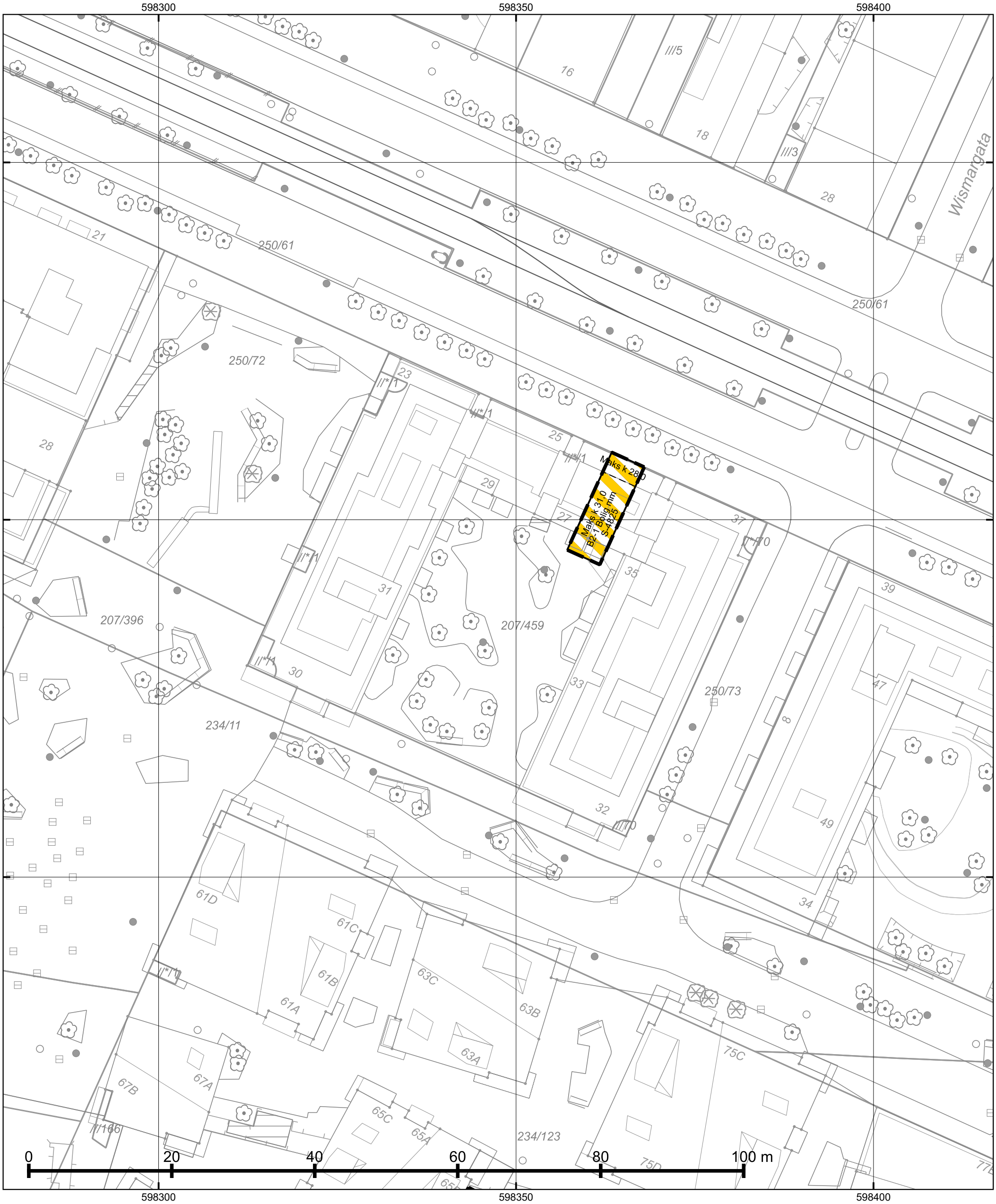

*=regulert kotehøyde med Oslo lokal som høydereferanse. Ved prosjektering legges 37 cm til denne kotehøyden.

© Plan- og bygningsetaten, Oslo kommune

Oslo

Dato: 18.09.2026
Bruker: hkn
Målestokk 1:500
Ekvidistanse 1m
Koord.system: EUREF89 - UTM sone 32
Høydereferanser
- Reguleringsplan: Se reg.best.
- Bakgrunnskart: NN2000
Originalformat: A3

Reguleringskart

– Kartutsnittet gjelder vertikalnivå 3 (dvs. over bakkenivå). I tillegg finnes det regulering i vertikalnivå 1 og 2
– Gjeldende kommunedelplaner: KDP-17
– Det er ikke registrert naturmangfold innenfor kartutsnittet.
– Kartet er sammenstilt for: Byggesak

PlottID/Best.nr: 336908/ 86540048
Deres ref.: 62747/ ANNKN
Adresse: DRONNING EUFEMIAS GATE 31
Kommentar:
Gnr/Bnr: 207/459

Opprinnelig reguleringsplan gir rammer for høyder på planlagt bebyggelse ut fra terrenghøydene slik de var da reguleringsplanen ble vedtatt. Det nye sammenstilte reguleringsplankartet viser dagens terreng- og tomtesituasjon. Planens originale vedtakskart er tilgjengelig i Saksinnsyn.

Se tegnforklaring på eget ark

TEGNFORKLARING - REGULERING (for gjeldende kartutsnitt)



140 - Bolig/forr./kontor
310 - Offentlig kjørebane/veigrunn
311 - Annet veiareal
312 - Fortau
314 - Holdeplass for buss/trikk/taxi
315 - Kollektivfelt/kollektivgate
317 - Offentlig gang-/sykkelvei
452 - Lek/opphold/sport
622 - Areal avsatt til kommunaltekn. anl.



1800 - Kombinert bebyggelse og anleggsformål
2011 - Kjøreveg
2012 - Fortau
2013 - Torg
2016 - Gangveg/gangareal/gågate
2017 - Sykkelveg/-felt
2019 - Annen veggrunn - grøntareal
2082 - Parkeringsplasser
6710 - Friluftsområde i sjø og vassdrag

RpBestemmelseGrense

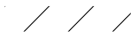

RpAngittHensynSone

RpAngittHensynGrense

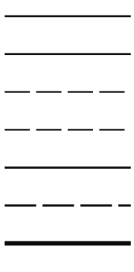

311 - Annet veiareal
312 - Fortau
314 - Holdeplass for buss/taxi/trikk
315 - Kollektivfelt - kollektivgate
317 - Offentlig gang-/sykkelvei
913 - Formålavgrensning
930 - Reguleringslinje
Formålgrense



Plangrense (gammel lov)
Plangrense (ny lov)

RpRegulertHøyde

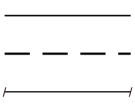

Bygningens avgrensing i beb. plan
Byggegrense
Måle og avstandlinje (Dimensjonslinje)

Avkjørsel

Regulert møneretning



© Plan- og bygningsetaten, Oslo kommune

Oslo

Dato: 18.09.2026
Bruker: hkn
Målestokk 1:500
Ekvidistanse 1m
Koord.system: EUREF89 - UTM sone 32
Høydereferanser
- Reguleringsplan: Se reg.best.
- Bakgrunnskart: NN2000
Originalformat: A3

Situasjonskart

– Kartet er sammenstilt for: Byggesak

PlottID/Best.nr: 336908/ 86540048
Adresse: DRONNING EUFEMIAS GATE 31
Gnr/Bnr: 207/459
Deres ref.: 62747/ ANNKN
Kommentar:

Opprinnelig reguleringsplan gir rammer for høyder på planlagt bebyggelse ut fra terrenghøydene slik de var da reguleringsplanen ble vedtatt. Det nye sammenstilte reguleringsplankartet viser dagens terreng- og tomtesituasjon. Planens originale vedtakskart er tilgjengelig i Saksinnsyn.

Beskrivelse:

NR:
Dato:
Revidert dato:

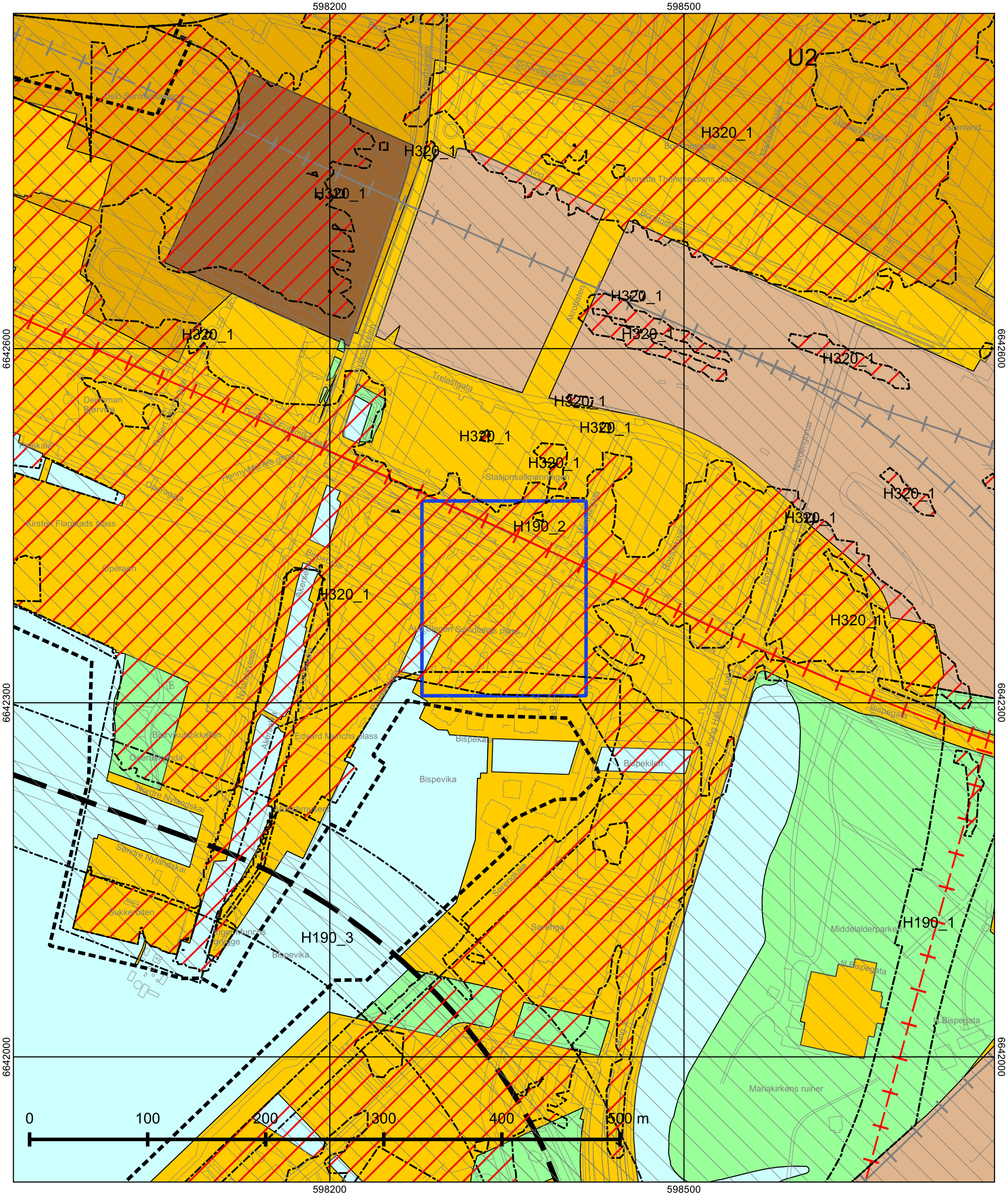

© Plan- og bygningsetaten, Oslo kommune

Oslo

Dato: 18.09.2026
Målestokk 1:3000
Koordinatsystem: EUREF89 - UTM sone 32
PlottID/Best.nr: 336908/86540048
Deres ref.: 62747/ ANNKN

Kommuneplanen 2015–2030

Vedtatt av bystyret 23.09.2015, sak 262

Kartet viser utsnitt av «Plankart 1-2 Arealbruk» og «Plankart 2-2 Hensynssoner». For øvrige juridisk bindende kart, se Planinnsyn - https://od2.pbe.oslo.kommune.no/kart/?mode=kommuneplan

Blå ramme viser utsnittet for de øvrige plottene.

Reguleringsplaner vedtatt etter 17.09.2014 og til 23.09.2015 vil gjelde foran kommuneplanen ved motstrid. Reguleringsplaner vedtatt etter kommuneplanen vil gjelde foran kommuneplanen ved motstrid.

Se tegnforklaring på eget ark.

Tegnforklaring - kommuneplan

- Farled
- Fjernveg (tunnel)
- Fjernveg
- Markagrense
- Plangrense
- Sporveg (tunnel), fremtig
- Sporveg (tunnel), eksisterende
- Sporveg, eksisterende
- Sporveg, fremtidig
- Jernbane (tunnel), fremtidig
- Jernbane (tunnel), eksisterende
- Jernbane, eksisterende
- Turvei
- Ny T-bane-/jernbanestasjon (ikke juridisk)
- T-banestasjon (ikke juridisk)
- Jernbanestasjon (ikke juridisk)
- Banetrase (ikke juridisk)
- Fjordtrikk (ikke juridisk)
- Samferdsel (ikke juridisk)
- Eksisterende kollektivknutepunkt
- Fremtidig kollektivknutepunkt
- Spredt boligbebyggelse
- Bestemmelsesgrense
- Aktivitetssone marka

- Bebyggelse og anlegg, eksisterende
- Bebyggelse og anlegg, fremtidig
- Bane, eksisterende
- Havn, eksisterende
- Havn, fremtidig
- Kollektivknutepunkt, fremtidig
- Grønnstruktur, eksisterende
- Grønnstruktur, fremtidig
- Forsvaret
- LNF-areal, eksisterende
- LNF-areal, fremtidig
- Spredt boligbebyggelse, eksisterende
- Spredt boligbebyggelse, fremtidig
- Spredt fritidsbebyggelse, eksisterende
- Spredt fritidsbebyggelse, fremtidig
- Bruk og vern av sjø og vassdrag med tilhørende strandsone
- Farled
- Småbåthavn, eksisterende
- Småbåthavn, fremtidig
- Naturområde
- Friluftsområde
- Ytre by (utviklingsområder)
- Indre by (utviklingsområder)
- H570 - Bevaring kulturmiljø
- H710 - Båndlegging for regulering etter pbl.
- H810_1 - Krav om felles planlegging (områderegulering)
- H810 _2 - Krav om felles planlegging
- H820_1 - Omforming (kabling og høystentledninger)
- H820_2 - Omforming (trafostasjoner)
- H110 - Nedlagsfelt drikkevann
- H190 - Andre sikringssoner
- H310_1 - Kvikkleire
- H310_2 - Steinsprang
- H320_1 - Stormflo
- H320_2 - Elveflom
- H390 - Deponi

Oslo

S-4825

Detaljregulering med reguleringsbestemmelser for Bispevika Nord i Bjørvikaplanen. Felt B2, B3, B6a og B7.

Vedtaksdato: 12.11.2014

Vedtatt av: Bystyret, egengodkjenning

Vedtaksdokumenter: 201100876

Lovverk: PBL 2008

Høydereferanse: Oslo lokal

Merknader:

Knytning(er) mot andre planer: 201100876

Dokumentet består av 16 side(r) inkludert denne.

Plan- og bygningsetaten
Oslo kommune

oslo.kommune.no/plan-bygg-og-eiendom

Besøksadresse:
Vahls gate 1, 0187 Oslo
Postadresse:
Boks 364 Sentrum,
0102 Oslo

Sentralbord: +47 21 80 21 80
Kundesenteret: +47 23 49 10 00
postmottak@pbe.oslo.kommune.no
Org.Nr.: NO 971 040 823 MVA

OSLO KOMMUNE

REGULERINGSBESTEMMELSER FOR BISPEVIKA NORD GNR./BNR. 207/459, 207/460, 215/60 MED FLER

§ 1 Avgrensning

Det regulerte området er vist på plankart merket OP5-201100876-2B datert 16.06.2014, revidert 31.10.2014 og 11.11.2014.

§ 2 Arealformål og hensynssoner

Områdets vertikalnivå 1 under grunnen reguleres til:

- Område for kombinert bebyggelse og anlegg: bolig, forretning, offentlig eller privat tjenesteyting, kontor, bevertning, energianlegg
- Hensynssone H730: Båndlegging etter lov om kulturminner (middelaldergrunn)

Områdets vertikalnivå 2 på grunnen reguleres til:

- Områder for kombinert bebyggelse og anlegg:
  - bolig, forretning, offentlig eller privat tjenesteyting, kontor, bevertning, energianlegg (felt B2, B3, B6a-1, B6a-2 og B7a)
  - forretning/offentlig eller privat tjenesteyting/ kontor/ bevertning/energianlegg (felt B7b)
- Områder for samferdselsanlegg og teknisk infrastruktur: kjørevei, fortau, torg (T2), gangareal (havnepromenaden, Bispekilen), sykkelfelt, annen veigrunn - grøntareal, parkeringsplasser
- Bruk og vern av sjø og vassdrag med tilhørende strandsone: friluftsområde i sjø og vassdrag (felt E0g og E0h)
- Bruk og vern av sjø og vassdrag i kombinasjon med Samferdselsanlegg og teknisk infrastruktur: friluftsområde i sjø og vassdrag / Gangareal (felt E0f)
- Hensynssone H190: Andre sikringssoner (historisk siktakse)
- Hensynssone H570_1: Bevaring av kulturmiljø (kailinje)
- Hensynssone H730: Båndlegging etter lov om kulturminner (middelaldergrunn)

Områdets vertikalnivå 3 over grunnen reguleres til:

- Områder for kombinert bebyggelse og anlegg: bolig, forretning, offentlig- eller privat tjenesteyting, kontor, bevertning, energianlegg (felt B2-1, B3-1, B7a-1)
- Områder for samferdselsanlegg og teknisk infrastruktur: gangareal (broer i havnepromenade og Bispekilen)
- Hensynssone H190: Andre sikringssoner (historisk siktakse)

§ 3 Fellesbestemmelser

3.1. Dokumentasjonskrav

Ved søknad om tillatelse til tiltak skal det redegjøres for hvordan relevante tema i følgende dokumenter er fulgt:

- Reguleringsbestemmelser for Bjørvika - Bispevika - Lohavn (vedtatt 15.06.2004)
- Overordnet miljøoppfølgingsprogram (vedtatt 27.08.2003, oppdatert 01.03.2012)
- Designhåndbok (vedtatt 27.08.2003)
- Kulturoppfølgingsprogram (vedtatt 27.08.2003)
- Byromsprogram for Stasjonsallmenningen (datert desember 2005)
- Byromsprogram for Bispekilen (datert november 2007)
- Byromsprogram for Havnepromenaden (datert mars 2006)

- Temahefter for Bjørvika: Byrom og gaterom, Byromsmøbler og Utstyr, Belysning, Bygninger (alle datert 2007) Kunst (datert 2009)
- Belysningsplan for Oslo sentrum (datert juli 2009).

Ved søknad om tillatelse til tiltak skal det vedlegges egen Miljøoppfølgingsplan (MOP) for det enkelte prosjektet. MOP skal synliggjøre retningslinjer og mål, i forhold til relevante miljøtema og inkludere forslag til tiltak.

Ved søknad om tillatelse til tiltak må det gjennom snitt, digitale 3D-modeller og annet hensiktsmessig illustrasjonsmateriale vises og redegjøres for:
- Fjernvirkning, sammenheng med og tilknytning til tilstøtende byrom, bebyggelse og andre arealer.
- Sikt-/solforhold og skyggevirkninger i forhold til eksisterende og ny bebyggelse samt byrom/gater.
- Virkninger på og innvirkning fra lokalklima, herunder hvordan volum- og fasadeutforming og beplantning brukes til lokalklimatisk forbedring av vindforhold.
- Utearealets overgang til tilliggende fortau-, torg- og gatearealer, innganger til tilliggende bebyggelse og atkomster til tilliggende felt for å sikre helhetlig terrengtilpasning og universell utforming.
- Redegjørelse for fare for skipspåstøt.

Ved søknad om tillatelse til tiltak for arealer regulert til samferdselsanlegg og teknisk infrastruktur skal det fremmes landskapsplan. Landskapsplan skal vise kotehøyder, kjøreog gangarealer med atkomster, overflater og materialvalg, samt vindskjerming, sykkelparkering, beplantning, belysning, byromsmøbler, utstyr og kunst. For den delen av planområdet som utgjør en del av Stasjonsallmenningen, slik denne er avgrenset med byggegrense i felt B6a-1 og B2, skal det spesielt redegjøres for hvordan kontinuitet i utforming, herunder materialbruk, belegg, vegetasjon, møblering og belysning skal sikres i forhold til den delen av allmenningen som inngår i detaljreguleringsplanen for Stasjonsallmenningen.

For den delen av planområdet som utgjør en del av Bispekilen, som vist med bestemmelsesgrense BG31 på plankartet skal det spesielt redegjøres for hvordan kontinuitet i utforming, herunder materialbruk, belegg, vegetasjon, møblering og belysning, skal sikres i forhold til den delen av Bispekilen-allmenningen som inngår i detaljreguleringsplanen for Bispekilen og Bispevika Syd. Det skal utarbeides belysningsplan for Bispekilen-området som inngår i reguleringsplanen for Bispevika Nord og Havnepromenaden med en uttalelse fra Bymiljøetaten før det gis igangsettingstillatelse. Ved søknad om tillatelse til tiltak skal det foreligge uttalelse fra Bymiljøetaten og Vannog avløpsetaten. Begge etatene skal godkjenne byggeplan for offentlige arealer før det gis igangsettingstillatelse. Tilsvarende gjelder for ansvarsavtaler som skal være tinglyste.

3.2 Plassering av bebyggelsen

Bebyggelsen skal plasseres innenfor byggegrenser som vist på plankartet. Der byggegrense ikke er vist, er byggegrense lik formålsgrense. Ut over dette kan tillates bebyggelse utkraget over byggegrense der dette er markert på kartet med bestemmelsesgrense og omtalt i bestemmelser for de aktuelle feltene. Det stilles krav om minimum 3 meter dyp og 7 meter høy arkade i felt B2, B3, B7a og B7b mot Dronning Eufemias gate. Bebyggelsen i feltene B2, B3 og B7a/B7b skal for øvrig plasseres i formålsgrense mot Dronning Eufemias gate.

Bebyggelse under terreng tillates trukket frem til formålsgrense som angitt i plankartets vertikalnivå 1 under grunnen. Det kan også tillates bebyggelse under terreng i byggefelt

beliggende utenfor formålsgrense i vertikalnivå 1. Parkeringsanlegg tillates anlagt under tilgrensende trafikkarealer og delvis under vannarealet i felt E0h som beskrevet i § 7. Dette forutsetter at volumer under gate kan dokumenteres å være i overensstemmelse med en samlet plan for fremføring av kommunal infrastruktur. All bebyggelse og alle konstruksjoner opp til kote + 2,5 (beregnet ut i fra Oslonull) skal tåle springflo eller være beskyttet mot vanninntrenging av terskler opp til samme høyde. Det skal i søknad om tillatelse til tiltak dokumenteres at lokale tiltak kan iverksettes på stedet for sikring opp til kote +2,6 ved varsel om slik ekstremflo. Transformatorstasjoner kan ikke plasseres fritt, men må integreres i bebyggelsen. Teknisk infrastruktur skal legges i samsvar med "Hovedplan for infrastruktur i Bjørvika".

3.3 Utnyttelse

Grad av utnyttelse er angitt med maksimum bruksareal = m^2 BRA for de ulike feltene. Bruksareal under terreng regnes ikke med i BRA der avstanden mellom himling og gjennomsnittlig terrengnivå rundt bygningen er mindre enn 0,5 meter. Bruksareal skal regnes uten tillegg for tenkte plan.

3.4 Høyder og utforming

Maksimal tillatt høyde er angitt med kote på plankart. Området skal ha høy arkitektonisk kvalitet på bebyggelse, samferdsels- og utearealer. Dette inkluderer også vindskjerming, markiser, belysning og andre installasjoner knyttet til uteservering. Takene skal vurderes som en del av byens taklandskap og behandles som en del av tiltakets samlede arkitektoniske uttrykk. Ved nybygg og ombygninger skal tekniske anlegg som heisoppbygg, ventilasjonsanlegg og vindavskjermingstiltak med mer, samt rekkverk for takterrasser integreres i den arkitektoniske utformingen.

1. etasje skal ha en brutto etasjehøyde på minimum 4 meter mot Dronning Eufemias gate, Stasjonsallmenningen, Havnepromenaden, Bispekilen og Kong Håkon 5s gate samt tilliggende torg. Parkeringskjellere tillates ikke eksponert som fasade mot offentlige eller felles og allment tilgjengelige gater, allmenninger, torg, gangareal og gårdsrom. Det tillates utkraging av fasadeelementer som balkonger, karnapper og baldakiner ut over byggegrense mot gårdsrom med maksimum dybde på 2,5 meter med inntil 50 prosent av fasadeflaten, unntatt, unntatt i felt B7a og B7b hvor ingen utkraging mot gårdsrom tillates.

3.5. Bruk

Boliger tillates ikke i 1. og 2. etasje mot Dronning Eufemias gate eller Kong Håkon 5s gate. Boliger kan ha atkomstfunksjoner i 1. etasje. Boliger tillates ikke i 1. etasje mot Operagata, Stasjonsallmenningen, Havnepromenaden, Wismargata, Rostockgata og Bispekilen. Boliger kan ha atkomstfunksjoner i 1. etasje. Det tillates ikke kontor i 1. etasje mot Stasjonsallmenningen, Havnepromenaden eller Bispekilen. Kontorer kan ha atkomstfunksjoner i 1. etasje. Innenfor planområdet i 1. etasje skal minimum 15 prosent være kultur og minimum 35 prosent være bevertning. Mot Havnepromenaden, Stasjonsallmenningen, Dronning Eufemias gate, Kong Håkon 5s gate, Bispekilen, Rostockgata, Operagata, Wismargata og tilliggende torg- og gangareal skal 1. etasje ha forretninger, bevertning, og kulturaktiviteter (og/ eller andre publikumsrettede funksjoner). Det tillates ikke aktiviteter knyttet til forretning, bevertning, kultur og / eller andre publikumsrettede funksjoner på felles/privat uterom i felt B2 og B3. Parkering og kjøreatkomst skal etableres under terreng, eventuelt under Operagata, Wismargata og/eller Rostockgata.

3.6 Boligkvalitet

Følgende fordeling av leilighetsstørrelser/-typer skal legges til grunn:
- Felt B2 og B3 samlet, samt B6a1 og B6a2 samlet skal ha maksimum 30 prosent leiligheter på 40-50 m^2 BRA, minimum 40 prosent leiligheter på 50 - 80 m^2 BRA og minimum 30 prosent leiligheter på 80 m^2 BRA og større.
- Felt B7 skal ha maksimum 70 prosent leiligheter på 40-50 m^2 BRA, minimum 20 prosent leiligheter på 50 - 80 m^2 BRA og minimum 10 prosent leiligheter på 80 m^2 BRA og større.
- Det tillates ikke leiligheter under 40 m^2 BRA.

Leiligheter, med unntak av hjørneleiligheter, skal i hovedsak være gjennomgående. Det tillates ingen ensidige leiligheter mot nord og nordøst, eller mot gater med støy og luftforurensning over gjeldende grenseverdier. Leiligheter mot Dronning Eufemias gate og Kong Håkon 5s gate skal være gjennomgående. Unntak mot de to nevnte gatene kan gjøres for hjørneleiligheter som skal være tosidig belyst. Flest mulig leiligheter skal ha utsikt til fjorden eller til vann- og grøntareal. Det skal være solinnfall i oppholdsrom i alle leiligheter. Alle leiligheter skal ha gode lysforhold. For ensidige leiligheter skal leilighetsdybden ikke overstige leilighetens fasadelengde. Avvik kan unntaksvis vurderes dersom særskilte tiltak, som for eksempel store vindusflater eller økt etasjehøyde, gjennomføres for å optimalisere lysforhold. Der leilighetsdybden overstiger 12 meter må det dokumenteres tiltak som optimaliserer lysforhold, som for eksempel større vinduer og økt takhøyde.

Alle leiligheter skal ha uteareal som skal tilrettelegges for og være egnet til lek og opphold. Uteareal skal utgjøre 20 prosent av boligenes bruksareal i hvert felt, med unntak for felt B7a og B7b. Utearealkravet gjelder samlet for felt B6a-1 og B6a-2. Dersom dette ikke kan oppnås for felt B2, B3 og samlet for felt B6a-1 og B6a-2, kan kommunen vurdere å redusere utearealkrav til 15 % av boligens bruksareal. Uteareal skal hovedsakelig omfatte felles uteareal på terreng-/gårdsromnivå og takterrasser, mens mindre deler kan omfatte privat uteareal på balkonger/terrasser. Alle leiligheter skal ha tilgang til uteoppholdsareal som skal kunne være solbelyst 5 timer 1. mai, hvorav minst 3 timer etter kl. 15.00. Sol på ulike deler av felles uteareal kan bidra til å oppfylle kravet. Private balkonger og/eller terrasser skal etableres for alle boenheter. For leiligheter i 1. etasje med direkte utgang til internt vannrom i felt E0h tillates etablert flytende terrasse på vannflaten, jamfør § 7. Uteoppholdsareal skal skjermes for støy og luftforurensning.

3.7 Forretningsformål

Forretningsarealer tillates kun i underetasje, 1. og 2. etasje. Forretning i 1. etasje skal ha minimum en inngang for hver forretningsenhet mot offentlig tilgjengelig areal. I 1. etasje mot gate, eller annet offentlig eller felles/privat uterom tillates ikke lagring eller lagerfunksjoner tilknyttet næringsvirksomhet.
Det tillates maksimum m^2 BRA forretning som følger:

- Felt B2: 1 200 m^2
- Felt B3: 800 m^2
- Felt B6a-1og B6a-2 samlet 800 m^2
- Felt B7a og B7b samlet 3 500 m^2

Hver forretningsenhet kan ha en maksimal størrelse på maksimalt 400 m^2 BRA. Unntatt fra dette tillates en større dagligvareforretning i felt B7a/B7b på inntil 2 000 m^2 BRA som kan tillates plassert i kjeller, med atkomst fra gateplan i første etasje.

3.8 Utomhusplan

Sammen med søknad om tillatelse til tiltak for områder for bebyggelse og anlegg skal det innsendes utomhusplan i målestokk 1:200 som viser opparbeidelse av de ubebygde arealene av angjeldende felt inkludert uteoppholdsareal på takterrasser. Planen skal vise oppholdsarealer, lekearealer, sykkelparkering, gangveier/-forbindelser, parkering for forflytningshemmede på terreng, samt eventuelle støyskjermings- og vinddempende tiltak. Planen skal vise eksisterende og fremtidig terreng samt vegetasjon. Planen skal også vise sammenheng mellom terrengoverganger og grensesnitt mot tilgrensende utearealer / samferdselsanlegg, herunder allmenninger og havnepromenade. Det skal i utomhusplan vises tiltak som bidrar til økt sikkerhet knyttet til fall i sjø og indre vannrom. Utomhusplan skal suppleres av egen beskrivelse av sikringstiltak. Utomhusplanen skal godkjennes samtidig med tillatelse til tiltak. Uteoppholdsarealene skal være ferdig opparbeidet i henhold til godkjent utomhusplan før midlertidig brukstillatelse kan gis.

3.9 Parkering

Bilparkering for bebyggelsen skal innpasses i underjordiske eller skjulte parkeringsanlegg på egen tomt eller i fellesanlegg. Bilparkering skal innpasses etter følgende norm:

- Boliger: maksimum 0,6 plasser pr. 100 m^2 BRA
- Forretninger: maksimum 2 plasser pr. 1 000 m^2 BRA
- Kontorer: maksimum 1,6 plasser pr. 1 000 m^2 BRA
- Bevertning: maksimum 3 plasser pr. 1 000 m^2 BRA

Minimum 5 prosent av plassene skal avsettes for forflytningshemmede og 10 prosent av plassene skal etableres med strømuttak. Avvik fra parkeringsnormen innen et enkelt felt kan vurderes dersom det kan dokumenteres at maksimalantallet for parkeringsplasser som angitt ovenfor ikke overskrides innenfor planområdet.

Sykkelparkering for bebyggelsen skal ordnes på egen tomt i tilknytning til innganger, parkeringskjellere og/ eller utomhusarealer. Sykkelparkering skal innpasses etter følgende norm:

- Boliger: minimum 2 plasser pr. 100 m^2 BRA
- Forretninger: minimum 6 plasser pr. 1 000 m^2 BRA
- Kontorer: minimum 7 plasser pr. 1 000 m^2 BRA
- Bevertning: minimum 2 plasser pr. 10 seter

Der normen ved bolig- og kontorutbygging gir minst 20 sykkelplasser, skal minimum 50 prosent av sykkelplassene være overbygd/under tak.

3.10 Varelevering

Det tillates varelevering fra gangarealer og torg, forutsatt at dette begrenses til gitte tider av døgnet i henhold til gjeldende skiltforskrift.

3.11 Avkjørsel

Feltene skal ha avkjørsler som vist med piler på plankartet.

3.12 Miljøhensyn

Ved utbygging skal det utarbeides tiltaksplan for å sikre og dokumentere oppfølging av krav i eller i medhold av forurensningsloven for håndtering av forurensede masser. Tiltaksplanen skal blant annet omfatte beredskap ved funn av forurensende masser og rutiner for håndtering av disse. Ved utbygging som berører sjøbunn skal det utarbeides plan som viser hvilke tiltak som skal iverksettes for å unngå spredning av forurensning fra underliggende forurensede sedimenter.

3.12.1 Generelt: Alle søknadspliktige tiltak innen planområdet skal ha høy miljøkvalitet og lav miljøbelastning.

3.12.2 Støy: Støynivå på uteoppholdsareal skal på søknadstidspunktet tilfredsstille Klimaog miljødepartementets retningslinjer for behandling av støy, T-1442/2012, tabell 3, eller senere retningslinjer som erstatter denne. Der det etableres boliger inntil rød støysone må følgende kriterier ivaretas:

- alle boenheter skal være gjennomgående eller være hjørneleilighet med en fasade mot stille side
- minimum 50 prosent av antall rom til sove- og oppholdsrom i hver boenhet skal ha vindu mot stille side
- støykrav for uteoppholdsarealer skal være tilfredsstilt
- alle boenheter, hvor ett eller flere rom til sove- og oppholdsrom kun har vinduer mot støyutsatt side, må ha balansert mekanisk ventilasjon.

3.12.3 Vannkvalitet: Det tillates ikke tiltak som medfører forurensende utslipp til vann eller på annen måte vil kunne påvirke vannkvaliteten negativt.

3.12.4 Overvann: Lokal, åpen overvannshåndtering skal legges til grunn ved detaljprosjektering av tiltak. Det skal redegjøres for håndtering/ behandling av alt overvann, både takvann, overflatevann og drensvann, ved søknad om tillatelse til tiltak. Vann- og avløpsetaten skal uttale seg til de valgte løsningene for håndtering/behandling av overvann i tråd med målene gitt i overordnet miljøoppfølgingsplan (OMOP).

3.12.5 Varme- og kjøleenergi og produksjonsanlegg for dette: Alle bygninger skal ha vannbåren varme som muliggjør tilknytning til fjernvarmeanlegg eller annen oppvarming, basert på alternative og mer miljøvennlige energikilder. Anlegg og installasjoner for bruk av fossile brendsler som medfører utslipp av klimagasser tillates ikke. Energianlegg for vannbåren kjøling og varme tillates etablert under terreng i alle felt. Anlegget tillates etablert over terreng dersom dette integreres i bebyggelsens arkitektoniske utforming og trekkes tilbake fra fasadeliv.

3.12.6 Avfall og massehåndtering: Det stilles krav om etablering av avfallssug for bebyggelse. Anlegget skal godkjennes av Energigjenvinningsetaten. Gravemasser fra planområdet skal inngå i felles massehåndteringsplan for Bjørvika, i henhold til S-4099. På alle eiendommer hvor det er mistanke om forurenset grunn skal det undersøkes for grunnforurensning etter veileder for undersøkelse av jordforurensning utgitt av Miljødirektoratet.

3.12.7 Forholdet til automatiske fredete kulturminner (utenfor Middelaldergrunn): Utenfor Hensynssone H730 - bygrunn fra middelalderen, kan ikke tiltak iverksettes før forholdet til automatisk fredete kulturminner og skipsfunn er avklart, jamfør kulturminneloven §§ 8, 9 og 14. Dette innebærer at automatisk fredete og vernede kulturminner må registreres. Kulturminnemyndigheten må deretter vurdere om tillatelse til inngrep kan gis og eventuelt fastsette vilkår for dette. Planen må endres med hensyn til bestemmelser i tråd med kulturminnemyndighetens avgjørelse, jamfør kulturminneloven § 8. Kostnadene skal dekkes av tiltakshaver, jamfør kulturminneloven § 10. I god tid før anleggsperiodens oppstart skal det foretas innledende undersøkelser etter kulturminnelovens § 9 for avklaring av eventuelle kulturlags dybder, funnmektighet og datering. Som en del av søknad om rammetillatelse skal det utarbeides en plan for arkeologisk overvåking av

gravearbeider, med en beredskapsdel for overvåking av funn. Beredskapsdelen skal fastsette hvordan kulturminner som avdekkes skal håndteres fra påvisning til avsluttet konservering. Planen skal også peke ut områder der det skal tas prøver for å avklare om byggemetoden kan ødelegge andre automatisk fredete kulturminner eller skipsfunn i influensområdet. Med inngrep menes også pæling. Det kan stilles krav til undersøkelse i tørr byggegrop. Nærmere retningslinjer for utarbeidelse av planen og endelig godkjenning av denne skal gis av rette kulturminnemyndighet. Områdene innenfor Middelalderbyen er regulert med hensynssone og er behandlet i § 11.3.

3.12.8 Anleggsperioden: Under utbygging av nye områder skal atkomst til etablerte utbyggingsområder sikres. Ved anleggsvirksomhet skal det gjennomføres tiltak som sikrer god og trygg fremkommelighet for fotgjengere og syklister. Det skal likeledes sikres god fremkommelighet for kollektivtrafikken som berøres av det aktuelle anlegget. Drensvann og spillvann fra anlegget som fører til offentlige ledninger eller resipient (havnebassenget) skal ha en vannkvalitet som ikke medfører forurensning. Teknisk løsning og arbeidsprosedyre for eventuell stagsetting for bebyggelse inntil Kong Håkon 5s gate må forelegges Statens vegvesen for uttalelse og godkjenning før byggearbeider igangsettes.

Vertikalnivå 1 (under terreng)
§ 4 Områder for kombinert bebyggelse og anlegg: bolig, forretning, offentlig eller privat tjenesteyting, kontor, bevertning, energianlegg
Det tillates anlagt sentralløsninger for varme- og kjølesentral som skjult, underjordisk anlegg.

Vertikalnivå 2 (på terreng)
§ 5 Områder for kombinert bebyggelse og anlegg
5.1 Felles for felt B2 og B3
5.1.1 Utforming: Bebyggelsen skal utformes med sprang i fasaden, slik at det oppstår variasjon i lange fasadeløp. Mot Operagata og Stasjonsallmenningen tillates de to nederste etasjene trukket tilbake 3,0 meter som arkade fra regulert formålsgrense, forutsatt fri høyde på minimum 7,0 meter. Mot øvrige gater/torg skal deler av bebyggelsen i 1. og 2. etasje trekkes tilbake fra fasadelivet slik at det skapes varierende romdannelser mot fortau. Krav om tilbaketrukket toppetasje er angitt på plankartet med to tall som angir henholdsvis tillatt gesimshøyde og byggehøyde for tilbaketrukket toppetasje. Heis- og trappehus til felles takterrasser for boliger kan maksimalt bygge 4,5 meter over tillatt kotehøyde og skal trekkes minimum 3,0 meter inn fra fasadeliv. Det tillates etablert vindavskjermingstiltak på tak. Tiltakene kan maksimalt bygge 3,0 meter over tillatt høyde og skal trekkes minimum 3,0 meter inn fra fasadeliv. Rekkverk for takterrasse kan bygges over maksimum tillatt kotehøyde og skal trekkes minimum 2,0 meter inn fra fasadeliv. Rekkverk skal utføres i glass eller annen transparent konstruksjon. Bebyggelsen skal ha minimum 50 prosent grønne tak i form av gress og/eller annen vegetasjon. Minimum 30 prosent av de grønne takflatene skal være felles. Grønne tak kan regnes som privat / felles uteoppholdsareal. Utomhusarealet skal opparbeides med terrengformer som tilrettelegger for opphold og lek. Det skal etableres vegetasjonsdekke med gressflater og jorddybde som muliggjør vekst av busker og trær på deler av utearealet. Minimum 15 prosent av uteareal skal ha en dybde på minimum 0,8 meter for busker og trær.

5.1.2 Bruk og atkomst: Minimum 89 prosent av bruksarealet innen hvert felt skal være bolig. Parkering, kjøreatkomst, bodareal og rom for tekniske anlegg og drift tillates etablert under terreng i felt B2, B3 samt under Wismargata, Operagata og Rostockgata.

Mot Dronning Eufemias gate tillates bare publikumsrelaterte funksjoner (forretning, kultur, bevertning) i 1. og 2. etasje. Unntatt fra dette er atkomst til boliger/kontor.

5.2 Felt B2

5.2.1 Grad av utnyttelse: Bruksareal skal ikke overstige 12 250 m² BRA, inkludert utkraging over tilliggende fortau/torg.

5.2.2 Passasjer skal være gjennomgående i to etasjer.

5.2.3 Bestemmelsesgrenser: Innenfor bestemmelsesgrense BG4, med dybde på inntil 1,8 meter, tillates utkragning for balkonger over formålsgrense fra og med 3. etasje. Innenfor bestemmelsesgrenser BG5 og BG6 tillates bebyggelsen utkraget i en dybde på 2 meter. Fri høyde skal være minimum 4,5 meter over bakkeplan. Bebyggelsen tillates ytterligere utkraget med balkonger på inntil 0,5 meter fra og med 3. etasje. Innenfor bestemmelsesgrense BG7, med dybde på inntil 1,5 meter, tillates utkragning for balkonger fra og med 3. etasje. Utkragete fasadeelementer tillates maksimalt å utgjøre inntil 50 prosent av hver fasades areal.

5.3 Felt B3

5.3.1 Grad av utnyttelse: Bruksareal skal ikke overstige 13 700 m² BRA, inkludert utkraging over tilliggende fortau/torg.

5.3.2 Passasjer skal være gjennomgående i to etasjer.

5.3.3 Bestemmelsesgrenser: Innenfor bestemmelsesgrenser BG9 og BG10, tillates bebyggelsen utkraget i en dybde på 2,0 meter. Fri høyde skal være minimum 4,5 meter over bakkeplan. Bebyggelsen tillates ytterligere utkraget med balkonger på inntil 0,5 meter fra og med 3. etasje og høyere. Innenfor bestemmelsesgrenser BG8 og BG11, med dybde på inntil 1,5 meter, tillates utkragning for balkonger over formålsgrense fra og med 3. etasje. Utkragete fasadeelementer tillates maksimalt å utgjøre inntil 50 prosent av hver fasades areal.

5.4 Felt B6a-1 og B6a-2

5.4.1 Grad av utnyttelse: Bruksareal skal ikke overstige 24 100 m² BRA for de to feltene samlet, inkludert utkraging over tilliggende fortau, torg, gang- og vannareal.

5.4.2 Utforming: Bebyggelsen skal varieres med tre ulike størrelser/volumer i henhold til byggegrenser. Bebyggelsen skal ha saltak og hver av de tre bygningstypene skal ha ulik takvinkel med en vinkel på minimum 18 grader. Møneretning skal følge anvisning på plankart. Bebyggelsen skal utformes med enten treverk eller pussede flater i lys farge som gjennomgående fasademateriale. Fasademateriale skal samsvare med valgt materiale i B6b-feltene i Bispevika Syd. Utomhusarealet skal opparbeides med terrengformer som tilrettelegger opphold og lek. Det skal etableres vegetasjonsdekke med gressflater og jordsdybde som muliggjør vekst av busker og trær på deler av landfast uteareal med minimum 0,8 meter dybde. Maksimum 80 prosent vannareal i felt E0h kan regnes som uteareal. Vindskjerming skal ivaretas ved bruk av flersjiktet vegetasjon, pergolaer og/eller glassfelt. Høyder over 2,4 meter tillates ikke og maksimale, kontinuerlige lengder skal ikke overstige 4,0 meter pr. seksjon. Maksimum en side skal skjermes og fronter mot fast møblering langs bevegelsessonen skal ikke skjermes/glasses inn i noen form. Tiltakene må tilpasses slik at de ikke gir unødig skyggevirkning eller hindrer vesentlig for utsikt.

Tiltakene tillates ikke å bygge inn eller privatisere deler av samferdselsanlegg/ Havnepromenaden. Oppsetting av gjerder tillates ikke.

5.4.3 Bruk og atkomst: Minimum 86 prosent av bruksarealet i hvert felt skal være bolig. Mot Operagata tillates det etablert minigjenbruksstasjon integrert i bebyggelsen.

5.4.4 Bestemmelsesgrenser: Innenfor bestemmelsesgrenser BG15, BG16 og BG23 tillates bebyggelsen utkraget i dybde på inntil 2,0 meter over fortau langs Operagata. Fri høyde skal være minimum 4,0 meter over bakkeplan. Bebyggelsen tillates ytterligere utkraget med balkong på inntil 1,0 meter fra og med 3. etasje. Innenfor bestemmelsesgrenser BG14, BG17, BG18, BG19, BG20, BG21, BG22, BG24 og BG25, med dybde på inntil 1 meter, tillates utkraget fasadeelementer, som balkonger, karnapper og baldakiner over formålsgrense fra og med 3. etasje. Innen byggeområdene og over friluftsområde i sjø tillates utkraging fra og med 2. etasje. Utkragete fasadeelementer tillates å utgjøre inntil 50 prosent av den enkelte fasades areal. Utkragede fasadeelementer tillates ikke innenfor sonen for historisk siktakse (H190) i Bispekilen.

5.5 Felles for felt B7a og B7b

5.5.1 Grad av utnyttelse: Bruksareal skal ikke overstige 34 350 m^2 BRA inkludert utkraging over tilliggende fortau/torg.

5.5.2 Utforming: Krav om tilbaketrukket toppetasje er angitt på plankartet med to tall som angir henholdsvis tillatt gesimshøyde og byggehøyde for tilbaketrukket toppetasje. Heisog trappehus til felles takterrasser for boliger kan maksimalt bygge 4,5 meter over tillatt kotehøyde, og skal trekkes minimum 3 meter inn fra underliggende fasadeliv. Det tillates etablert vindavskjermingstiltak på tak. Tiltakene kan maksimalt bygge 3,0 meter over maksimum tillatt høyde og skal trekkes minimum 3,0 meter inn fra underliggende fasadeliv. Rekkverk for takterrasse kan bygges over maksimum tillatt høyde og skal trekkes minimum 2,0 meter inn fra underliggende fasadeliv. Rekkverk skal utføres i glass eller annen transparent konstruksjon. Det tillates kun inntrukne eller franske balkonger mot gårdsrom. Det skal være solinnfall til felles uteareal på bakkeplan.

5.5.3 Bruk og atkomst: Kjøreatkomst for felt B7a og B7b tillates etablert under terreng via felt B2 og eller B3. Parkering, kjøreatkomst, bodareal og rom for tekniske anlegg og drift tillates etablert under terreng i felt B7a og B7b samt under Wismargata, Operagata og Rostockgata.

5.6 Felt B7a

5.6.1 Utforming: Leilighetsdybde kan fravikes med opptil 25 prosent dersom gode lysforhold sikres. Felles uteareal for lek og opphold skal utgjøre minimum 12 prosent av boligenes bruksareal. Utomhusarealet skal opparbeides med terrengformer som tilrettelegger for opphold og lek. Det skal etableres vegetasjonsdekke med gressflater og jordsdybde som muliggjør vekst av busker og trær på deler av utearealet, hvorav minimum 15 prosent av uteareal skal være minimum 0,8 meter dypt for busker og trær. Felles takterrasse skal opparbeides med flater tilrettelagt for opphold og lek. Bebyggelsen skal ha minimum 50 prosent grønne tak i form av gress og/eller annen vegetasjon. Minimum 30 prosent av de grønne takflatene skal være felles. Grønne tak kan regnes som privat/felles uteoppholdsareal. Uterommet mellom B7a og den fremskutte fasaden i B7b skal utformes ved hjelp av kunst og/eller arkitektonisk grep som gjør den til et positivt blikkfang fra Operagata.

5.6.2 Bruk og atkomst: Minimum 39 prosent av bruksarealet skal være bolig.

5.6.3 Bestemmelsesgrenser: Innenfor bestemmelsesgrense BG12, med dybde på inntil 1,5 meter, tillates utkragning for balkonger over formålsgrense fra og med 3. etasje. Innenfor bestemmelsesgrense BG13, med dybde på inntil 1,8 meter, tillates utkragning for balkonger over formålsgrense fra og med 3. etasje. Utkragete fasadeelementer tillates maksimalt å utgjøre inntil 50 prosent av hver fasades areal. Utkragede fasadeelementer tillates ikke innenfor sonen for historisk siktakse (H190) i Bispekilen.

5.7 Felt B7b

5.7.1 Utforming: Bebyggelsen skal sikres vertikalitet mot Kong Håkon 5s gate og Middelalderparken. Bebyggelsen skal oppdeles med to innskutte fasadeparti utført i annet fasademateriale. De innskutte partiene skal trekkes tilbake fra formålsgrensen med minimum 3 meter i byggets fulle høyde. Den fremskutte fasaden mot bakgård i B7b skal vinkles minimum 10 grader tilbake i forhold til vertikalaksen. Dette for å optimalisere lysinnslipp i bakgården og for å markere fasaden som fondmotiv som opplevd fra Operagata gjennom regulert passasje. Kvartalets fasademateriale skal være tegl mot Dronning Eufemias gate og Kong Håkon 5s gate. Fasaden mot Kong Håkon 5s gate med de to tilbaketrukne spaltene skal utføres i annet fasademateriale enn tegl. Horisontale sammenhengende vindus-/glassbånd tillates ikke verken i fasade mot Dronning Eufemias gate eller Kong Håkon 5s gate. Uterommet mellom B7a og den fremskutte fasaden i B7b skal utformes ved hjelp av kunst og/eller arkitektonisk grep som gjør den til et positivt blikkfang fra Operagata. Det tillates ikke lagring og lagerfunksjoner tilknyttet næring ut mot Kong Håkon 5s gate.

5.7.2 Bestemmelsesgrenser: Innenfor bestemmelsesgrense BG12, med dybde på inntil 1,5 meter, tillates utkragning for balkonger over formålsgrense fra og med 3. etasje. Innenfor bestemmelsesgrense BG13, med dybde på inntil 1,8 meter, tillates utkragning for balkonger over formålsgrense fra og med 3. etasje. Utkragete fasadeelementer tillates maksimalt å utgjøre inntil 50 prosent av hver fasades areal. Utkragede fasadeelementer tillates ikke innenfor sonen for historisk siktakse (H190) i Bispekilen.

§ 6 Områder for samferdselsanlegg og teknisk infrastruktur

6.1 Fellesbestemmelser for bruk og utforming

Det skal etableres sykkelparkering og vegetasjonssoner med trær på regulerte torg, fortau og gangareal. Det forutsettes at disse utformes slik at det kan sikres en sammenhengende fri ferdselssone med minimum bredde på 2,0 meter på fortau. Det tillates utplassert stativ for sykkelparkering samt bysykler på fortau. Fortau og sykkelfelt skal føres uhindret forbi avkjørsler til parkeringsanlegg. På gangareal langs sjøen skal det anlegges havnepromenade i hele planområdets lengde. Detaljutforming og materialbruk skal tilpasses promenadens tilkoblingspunkter i vest (Stasjonsallmenningen) og syd (Bispekilen).

Vindskjerming skal ivaretas ved bruk av flersjiktet vegetasjon, pergolaer og/eller glassfelt. Høyder over 2,4 meter tillates ikke og maksimale, kontinuerlige lengder skal ikke overstige 4,0 meter pr. seksjon. Maksimum en side skal skjermes og fronter mot fast møblering langs bevegelsessonen skal ikke skjermes/glasses inn i noen form. Tiltakene må tilpasses slik at de ikke gir unødig skyggevirkning eller hindrer vesentlig for utsikt. Tiltakene tillates ikke å bygge inn eller privatisere deler av samferdselsanlegg/ havnepromenade. Mot sjøen tillates fortøyning av båter og mindre flytende elementer, forutsatt at dette ikke begrenser eller vanskeliggjør den rekreative bruken av arealene. De

mest solfylte områdene skal opparbeides og benyttes til uteopphold for allmennheten.

6.1.1 Torg T2 (Stasjonsallmenningen) og gangareal (Havnepromenaden, Stasjonsallmenningen og Bispekilen): Arealene skal være offentlige. Torg T2 skal ha utstrekning som vist på plankartet og skal som del av Stasjonsallmenningen gis stedegen identitet. Torget skal behandles helhetlig med en samlende formal utforming løst gjennom et felles formspråk for Stasjonsallmenningen. Belegget skal settes sammen i et system av kantede flater slik at sammenhengen med nordre del av allmenningen ivaretas. Naturstein skal være dominerende materialbruk i allmenningen både på kjørbar og rene fotgjengerareal. De deler av gangarealet som romlig tilhører Stasjonsallmenningen og Bispekilen skal inngå i den enkelte allmennings stedegne identitet og skal behandles helhetlig med en samlende formal utforming løst gjennom et felles formspråk for disse. Der Havnepromenaden krysser gjennom allmenningene, skal denne underordne seg den utforming og de materialer allmenningene har, samtidig som enkelte materialer og bymøbler er gjennomgående. Ved etappevis utbygging skal det redegjøres for hvordan allmenningens helhetlige utforming sikres.

Stasjonsallmenningen skal material- og høydemessig behandles som et helhetlig og sammenhengende område sammen med de deler av Dronning Eufemias gate og Operagata som krysser allmenningen. Allmenningenes belegg i Bispekilen skal trekkes inntil fortauskantene mot kjørevei. Overflater og materialvalg, belysning, byromsmøbler og utstyr, vindskjermingstiltak, kunstnerisk utsmykking og grønnstruktur skal ha høy arkitektonisk/landskapsarkitektonisk standard og materialkvalitet. Belegg og overflater skal tilrettelegges for fremkommelighet for alle trafikantgrupper. Belegg må utformes for å unngå eventuelle setninger. Kunst skal etableres i henhold til det overordnede kunstprosjektet for Bjørvika.

Havnepromenaden skal ha en gjennomsnittlig bredde på 20 meter i hele sin lengde. Havnepromenaden skal ha en sammenhengende fri ferdselssone med minimum bredde på 6 meter innenfor en sone på minimum 10 meters bredde. 10 meters bredde skal være allment tilgjengelig og skal omfatte både fri ferdsels- og oppholdssoner. Fri ferdselsone på minimum 6 meter skal være uten installasjoner, uteservering eller andre hindre. Langs den tilgrensende bebyggelsens fasader skal det legges til rette for områder med publikumstilbud. Arealer skal sikres for allment tilgjengelig opphold, møblering og sykkelparkering i tillegg til publikumstilbud og bevertningssteder. Belegg og overflater på Havnepromenaden skal bestå av en kombinasjon av hovedsakelig naturstein i tillegg til noe betong og tre. Betong skal gis en overflatebehandling som gir visuell variasjon. Belegg av høy kvalitet skal benyttes på Havnepromenaden innenfor felt regulert til gangareal. Naturstein skal være primærbelegget på Havnepromenaden.

Havnepromenadens belysning skal utformes etter et felles program for Bjørvika. Havnepromenadens ferdselsbelysning skal være nedadrettet og ensartet. Det skal ikke plasseres belysningsmaster på de ytterste 3 – 5 meter av Havnepromenaden. Dette området skal belyses med spredt belysning fra Havnepromenadens ferdselsbelysning. Det kan benyttes markeringslys både på kaikantens indre og ytre side som lyser ned mot kaikantens belegning og ned mot vannflaten. Det skal tilrettelegges for offentlig fortøyning av småbåter, kajakk, kano o.l. der det er mulig langs havnepromenaden.

6.1.2 Kjørevei/-gate i Operagata, Wismargata og Rostockgata med fortau: Operagata skal være offentlig fra Wismargata til Rostockgata. Fra Stasjonsallmenningen til Wismargata er

fortau og sykkelfelt offentlige. Kjøregate skal være felles for felt B2, B3, B6a-1, B6a-2, B7a og B7b og skal være allment tilgjengelig gjennom hele døgnet og skal tinglyses. Sykkelfelt, annen veigrunn - grøntareal og fortau skal utformes med lav kantstein som skiller mellom de ulike trafikantgruppene. Operagata og Rostockgatas søndre del skal inngå som del av hovedsykkelveinettet for Oslo. Gatenes tosidige fortau skal beplantes med allétrær langs hele gatens strekning. Der Bispekilen krysser Rostockgata skal det etableres opphøyd fotgjengerkrysning i betong i Rostockgata som vist på plankart. Fargen i betong skal være tilnærmet fargen på allmenningens mørke steinbelegg. Allmenningens belegg skal trekkes inntil fortauskantene mot kjøreveg i Rostockgata. Det skal tilrettelegges for nødkjøring, drift og vedlikehold av Bispekilen fra Rostockgata.

6.1.3 Parkeringsplasser: Arealene skal være offentlige. Det tillates parkering for bil.

6.1.4 Bestemmelsesgrense: Samlet område for Bispekilen inngår i vedtatte reguleringsplaner for Bispekilen, Bispevika Nord og Bispevika Syd, og den delen av Bispekilen-området som inngår i reguleringsplanen for Bispevika Nord er markert med bestemmelsesgrense BG31. Bispekilen-området skal ses i sammenheng med alle tre ovennevnte reguleringsplaner. Innenfor bestemmelsesgrense BG31 for Bispekilen-området skal det etableres følgende: Det skal legges til rette for soner for ikke kommersielle uteoppholdsarealer, inkludert sittemuligheter innenfor gangareal som ikke er tilknyttet til aktiviteter i bebyggelsen. Samlet innenfor hele Bispekilen-området skal soner for opphold på vertikalnivå 2 og 3 utgjøre minst 100 m^2 og plasseres langs bro i Rostockgata, langs kaikanter og husfasader. Oppholdsmuligheter skal etableres som enkeltsitteplasser, sittebenker, romskapende elementer og større skulpturale sittemøbler som en del av Bispekilens formale grep. Samlet innenfor hele Bispekilen-området skal det avsettes 140 m^2 til sykkelparkering. Plasseringen fastsettes i samråd med Bymiljøetaten. Hovedmengden av sykkelparkering skal plasseres i den delen av Bispekilen som inngår i reguleringsplanen for Bispevika Syd. Plassering av sykkelparkering skal helst ikke beslagslegge solfylte og attraktive arealer for opphold og aktiviteter.

Det skal etableres en trerekke på gangareal i Bispekilen langs fjordkanalen øst for Rostockgata og frem til Kong Håkon 5s gate. Tilsvarende trerekke skal etableres innenfor den delen av Bispekilen som inngår i reguleringsplanen for Bispevika Syd slik at disse to trerekkene danner en allé. Trerekkene skal bestå av trær som ivaretar siktaksen som vist på plankart. Plantebed/-kar i Bispekilen skal etableres og må sees i sammenheng med byromsmøblene og fremtidig tilliggende bebyggelse. Så langt det er mulig skal trær plantes i sammenhengende jordvolumer. Jorddybden skal være på minimum 1 meter, både i sammenhengende jordvolumer og i plantekar. Plantekar skal ha åpninger slik at røttene kan vokse ut i tilstøtende masser. Plantekar i Bispekilen skal utformes slik at det dannes naturlige sitteplasser.

Generelt skal det legges til rette for naturlige sitteplasser på kanter og i forskyvninger mellom ulike flater som eksempel store sittetrinn/tretrapper som dannes i overgangen fra et nivå til et annet, eller kanter som er forskjøvet mellom to nivåer eller mellom to materialer. Nødvendig etablering av rekkverk i Bispekilen skal følge en helhetlig design for henholdsvis kjørebroer, gangbroer og kaikanter i allmenningene og Havnepromenaden. Terrenget i Bispekilen skal utformes med små jevne fall slik at det understreker og formidler overgangen fra Kong Håkon 5s gate til fjorden. De på plankartet angitte kotehøyder i Bispekilen etter kommunens vurdering kan fravikes med inntil 0,5 meter. En viktig forutsetning vil være at planens helhetsgrep ivaretas.

§ 7 Bruk og vern av sjø og vassdrag – friluftsområde felt E0h og E0g
7.1 Felt E0g
Arealet skal være offentlig. Innenfor områder regulert til friluftsområde i sjø i felt E0g tillates kortere stopp for fritidsbåter.

7.2 Felt E0h
Arealet skal være offentlig. Minimum 75 prosent av vannarealet mot fjorden skal ha samme vanndybde som felt E0g og Bispekilen. Felt E0h skal ha tosidig innløp fra fjorden for å sikre sirkulasjon av vannet. Det tillates etablert parkeringskjeller delvis under felt E0h. Overkant tak på dekke over kjeller skal plasseres i nordlige deler av vannarealet og utgjøre maksimum 25 prosent av de enkelte feltene med vannareal og skal ligge på maksimum kote -2,9 for å sikre tilstrekkelig dybde i det interne vannrommet, som vist på plankartet.

7.2.1 Bestemmelsesgrenser: Innen felt E0h tillates det innenfor bestemmelsesgrenser BG26, BG27, BG28, BG29 og BG30 mindre flytende brygger på maksimalt 4 m^2 pr. enhet som gir privat uteopphold for de tilliggende boligene i første etasje. Minimum fri bredde for passasje mellom brygger skal være 3 meter.

§ 8 Bruk og vern av sjø og vassdrag – kombinert med samferdselsanlegg og teknisk infrastruktur - felt E0f
8.1 Felt E0f
Arealet skal være offentlig. Det skal etableres anlegg og konstruksjon inntil 782 m^2, hvorav 565 m^2 er fast nedtrappet anlegg og 72 m^2 er flytende konstruksjoner som pirer, utstikkere, brygger og lignende, og hvor det skal tilrettelegges for allment tilgjengelig opphold og korte båtstopp. Nedtrappet anlegg skal utformes som en del av tilliggende havnepromenade og opparbeides i treverk. Resterende areal inntil 145 m^2 skal etableres på nivå med Havnepromenadens gangareal.

Vertikalnivå 3 (over terreng)
§ 9 Områder for kombinert bebyggelse og anlegg: bolig/forretning/offentlig eller privat tjenesteyting/ kontor/bevertning/energianlegg (felt B2-1, B3-1 og B7a-1).
Det tillates bebyggelse fra og med 4. etasje og oppover opp til kote som vist på plankart. For øvrig gjelder reguleringsbestemmelsene som angitt for felt B2, B3 og B7a i vertikalnivå 2.

§ 10 Samferdselsanlegg og teknisk infrastruktur: Gangareal (broer i havnepromenaden og Bispekilen)
Gangbroene skal være offentlige. Gangbro over Bispekilen som inngår i Havnepromenaden skal ha en minimum bredde på 6,0 meter med en fri høyde minimum på 2,4 meter ved Oslo Middelvannstand og skal trekkes tilbake fra kaikanten. Det etableres lys i broens underside. Gangbro over kanalen langs Bispekilen (allmenningen) skal ha bredde som tilliggende gangareal.

§ 11 Hensynssone
11.1 Andre sikringssoner (historisk siktakse) - H190
For siktakse mellom Oslo Torg og Akershus festning som angitt med hensynssone på plankartet skal det ved søknad om tillatelse til tiltak dokumenteres at siktsektoren ivaretas. Utkragede fasadeelementer tillates ikke innenfor sonen for historisk siktakse (H190) i Bispekilen. I sikringssone som vist på plankart tillates ikke vegetasjon over kote 18.0.

Trærne skal ha en begrenset stammeomkrets og må stammes opp etter hvert som de vokser til, slik at det blir mulig å se innunder dem fra de nedre delene av Middelalderparken som ligger innenfor siktsektoren ned mot vannspeilet.

11.2 Bevaring av kulturmiljø (H570_1)
Eksisterende, historiske kailinje for Bispekaia skal materialmessig gjøres leselig på bygulv/terreng i byggefeltene B6a-1 og B6a-2 samt i tilstøtende gateløp og byrom som vist på plankartet.

11.3 Båndlegging etter lov om kulturminner (Middelaldergrunn) - H730
Innenfor hensynssone H730 – båndlegging etter lov om kulturminner (middelaldergrunn), gjelder bevaringsformålet automatiske fredete kulturlag og skipsfunn som det er mulig å bevare helt eller delvis med de utbyggingstiltakene som er hjemlet i planen. Vilkår om arkeologisk granskning av tiltaksberørte kulturminner vil bli stilt ved iverksettelse av planen og kostnader skal dekkes av tiltakshaver jamfør kulturminneloven § 10. Alle søknadspliktige tiltak skal forelegges Riksantikvaren via Byantikvaren til uttalelse. Uttalelse fra Riksantikvaren skal vedlegges søknad til tiltak.

§ 12 Rekkefølgebestemmelser
12.1 Sjøbunn
Før midlertidig brukstillatelse gis for bebyggelse mot sjøområdene skal de mudrings- og tildekkingstiltakene som er gjennomført i sjøområdene være restaurert etter eventuelle skader.

12.2 Bebyggelse og anlegg
Uteoppholdsarealene skal være ferdig opparbeidet i henhold til godkjent utomhusplan før midlertidig brukstillatelse gis. Ved etappevis utbygging skal det være etablert et midlertidig opparbeidet og sikret uteareal før midlertidig brukstillatelse gis. Før ferdigattest skal uteareal være ferdig opparbeidet.

12.3 Kjøreveier/-gater, parker, torg og fortau
Der det er knyttet rekkefølgebestemmelser til tilstøtende byggefelt gjelder disse bestemmelsene også halvparten av tilgrensende gate/vei/torg som naturlig tilhører det aktuelle byggefeltet. Dersom byrommene (allmenningene og havnepromenade) ut fra den overordnede etappeutviklingen av byområdet må etableres i flere etapper, gjelder kravene den aktuelle etappen. Før det gis midlertidig brukstillatelse for det sist ferdigstilte byggetrinn i hvert felt, som gir byrommene tosidig bebyggelse, skal allmenninger, havnepromenade, gater, fortau, torg, gangareal, sykkelfelt, annen veigrunn/grøntareal, gang- og kjørebroer, og eventuelle øvrige tiltak for infrastruktur være opparbeidet i henhold til tillatelse til tiltak. Før det gis midlertidig brukstillatelse for den sjøvendte bebyggelsen i felt B6a-1, skal havnepromenade med elementer i felt E0f være ferdigstilt. Rostockgatas bro over Bispekilen skal etableres senest samtidig med Rostockgata innenfor planområdet.

Detaljregulering og reguleringsbestemmelser ble egengodkjent ved bystyrets vedtak av 12.11.2014 sak 320. Bestemmelsene er i samsvar med bystyrets vedtak.

Byrådsavdeling for byutvikling, den 25.03.2015

Rune Raknes, bem.

Oslo

S-4881

Detaljregulering med reg.best. for Bispevika Nord-området i Bjørvika, som omreguleres til: Vertikalnivå 2: -Område for samferdselsanlegg og teknisk infrastruktur: torg og gangareal -Hensynssone H190: Andre sikringssoner -Hensynssone H570: Bevaring kulturmiljø -Hensynssone H730: Båndlegging etter lov om kulturminner Vertikalnivå 3: -Samferdselsanlegg og teknisk infrastruktur: gangareal

Vedtaksdato: 03.02.2016
Vedtatt av: Bystyret, egengodkjenning
Vedtaksdokumenter: 201416734
Lovverk: PBL 2008
Høydereferanse: OSLO LOKAL
Merknader:
Knytning(er) mot andre planer: 201416734

Dokumentet består av 6 side(r) inkludert denne.

Plan- og bygningsetaten
Oslo kommune

oslo.kommune.no/plan-bygg-og-eiendom

Besøksadresse:
Vahls gate 1, 0187 Oslo
Postadresse:
Boks 364 Sentrum,
0102 Oslo

Sentralbord: +47 21 80 21 80
Kundesenteret: +47 23 49 10 00
postmottak@pbe.oslo.kommune.no
Org.Nr.: NO 971 040 823 MVA

OSLO KOMMUNE

REGULERINGSBESTEMMELSER FOR OGANGAREAL, TORG OG GANGBRO I BISPEVIKA NORD-OMRÅDET GNR./BNR. 207/459, 207/460, 234/91 MED FLER

§ 1 Avgrensning

Det regulerte området er vist på plankart merket OP5-201416734-2 datert 21.05.2015.

§ 2 Arealformål og hensynssoner

Områdets vertikalnivå 2 på grunnen reguleres til:

- Område for samferdselsanlegg og teknisk infrastruktur: torg (felt T1) og gangareal (felt G1, G2, G3, G4, G5, G6 og G7)
- Hensynssone H190: Andre sikringssoner (historisk siktakse)
- Hensynssone H570: Bevaring kulturmiljø (kailinje)
- Hensynssone H730: Båndlegging etter lov om kulturminner (middelaldergrunn)

Områdets vertikalnivå 3 over grunnen reguleres til:

- Samferdselsanlegg og teknisk infrastruktur: gangareal (intern bro)

§ 3 Fellesbestemmelser

3.1. Dokumentasjonskrav

Ved søknad om tillatelse til tiltak skal det redegjøres for hvordan relevante tema i følgende dokumenter er fulgt:

- Reguleringsbestemmelser for Bjørvika - Bispevika - Lohavn (vedtatt 15.06.2004)
- Overordnet miljøoppfølgingsprogram (vedtatt 27.08.2003, oppdatert 01.03.2012)
- Designhåndbok (vedtatt 27.08.2003)
- Byromsprogram for Bispekilen (datert november 2007)
- Byromsprogram for Havnepromenaden (datert mars 2006)
- Temahefter for Bjørvika: Byrom og gaterom, Byromsmøbler og Utstyr, Belysning, Bygninger (alle datert 2007) Kunst (datert 2009)
- Belysningsplan for Oslo sentrum (datert juli 2009).

Ved søknad om tillatelse til tiltak må det gjennom snitt, digitale 3D-modeller eller annet hensiktsmessig illustrasjonsmateriale vises og redegjøres for:

- Sammenheng med og tilknytning til tilstøtende byrom, bebyggelse og andre arealer.
- Gang-, torg- og broarealens overgang til tilliggende fortau-, gang-, torg- og gatearealer, innganger til tilliggende bebyggelse og atkomster til tilliggende felt, for å sikre helhetlig utforming, terrengtilpasning og universell utforming.

Ved søknad om tillatelse til tiltak for arealer regulert til samferdselsanlegg og teknisk infrastruktur skal det fremmes landskapsplan. Landskapsplan skal vise kotehøyder, kjøre- og gangarealer med atkomster, overflater og materialvalg, samt eventuelt vindskjerming, sykkelparkering, beplantning, belysning, byromsmøbler, utstyr og kunst. Det skal i landskapsplan vises til tiltak som bidrar til økt sikkerhet knyttet til fall i sjø og indre vannareal. Landskapsplan skal suppleres med egen beskrivelse av sikringstiltak.

For den delen av planområdet som utgjør del av Bispekilen, som vist med bestemmelsesgrense BG31 på plankartet skal det spesielt redegjøres for hvordan kontinuitet i utforming, herunder materialbruk, belegg, vegetasjon, møblering og belysning, skal sikres i forhold til den delen av Bispekilen-allmenningen som inngår i detaljreguleringsplanen for Bispekilen og Bispevika Syd. Det skal utarbeides

belysningsplan for Bispekilen-området som inngår i reguleringsplanen for Bispevika Nord, Bispekilen og Havnepromenaden. Ved etappevis utbygging skal det ved søknad om tillatelse redegjøres for hvordan helhetlige utforming for arealer i denne planen og i tilliggende reguleringsplan for Bispevika Nord (vedtatt i Oslo bystyre 12.11.2014) sikres.

Ved innsendelse av søknad om tillatelse til tiltak skal det foreligge uttalelse fra Bymiljøetaten og Vann- og avløpsetaten.

3.2 Plassering av balkonger, karnapper og baldakiner og teknisk infrastruktur
Innenfor bestemmelsesgrense markert på plankartet og omtalt i bestemmelsenes § 4.2 tillates det etablert balkonger, karnapper og baldakiner over areal for samferdselsanlegg og teknisk infrastruktur som er del av bebyggelsen i tilliggende reguleringsplan for Bispevika Nord (vedtatt 12.11.2014). Det tillates også utkraging av forannevnte fasadeelementer ut over byggegrense mot gårdsrom og over arealer for samferdselsanlegg og teknisk infrastruktur med dybde på maksimum 2,5 meter, med inntil 50 prosent av den enkelte fasades areal innenfor tilliggende detaljreguleringsplan for Bispevika Nord (vedtatt i Oslo bystyre 12.11.2014). Det tillates ingen utkragninger i felt G7. Alle forannevnte fasadeelementer må beregnes som del av maksimal tillatt utnyttelse for de aktuelle byggefeltene i reguleringsplanen for Bispevika Nord (vedtatt i Oslo bystyre 12.11.2014).

3.3 Utforming
Tiltak og overflater skal ha materialvalg, byromsmøbler og belysning med høy arkitektonisk/ landskapsarkitektonisk kvalitet. Dette inkluderer også eventuelle vindskjermingstiltak, markiser, belysning og andre installasjoner knyttet til uteservering. Belegg og overflater skal tilrettelegges for fremkommelighet for alle trafikantgrupper. Belegg må utformes for å unngå eventuelle setninger. Oppsetting av gjerder tillates ikke.

3.4 Varelevering
Det tillates varelevering fra gangarealer og torg, forutsatt at dette begrenses til gitte tider av døgnet i henhold til gjeldende skiltforskrift.

3.5 Miljøhensyn
Ved utbygging skal det utarbeides tiltaksplan for å sikre og dokumentere oppfølging av krav i eller i medhold av forurensningsloven for håndtering av forurensede masser. Tiltaksplanen skal blant annet omfatte beredskap ved funn av forurensende masser og rutiner for håndtering av disse. Ved utbygging som berører sjøbunn skal det utarbeides plan som viser hvilke tiltak som skal iverksettes for å unngå spredning av forurensning fra underliggende forurensede sedimenter.

3.5.1 Generelt: Alle søknadspliktige tiltak innen planområdet skal ha høy miljøkvalitet og lav miljøbelastning.

3.5.2 Vannkvalitet: Det tillates ikke tiltak som medfører forurensende utslipp til vann eller på annen måte vil kunne påvirke vannkvaliteten negativt.

3.5.3 Håndtering av overflatevann skal koordineres med håndteringen på tilgrensende arealer.

3.5.4 Massehåndtering: Gravemasser fra planområdet skal inngå i felles massehåndteringsplan for Bjørvika, i henhold til S-4099.

3.5.5 Forholdet til automatiske fredete kulturminner (utenfor Middelaldergrunn): Utenfor Hensynssone H730 - bygrunn fra middelalderen, kan ikke tiltak iverksettes før forholdet til automatisk fredete kulturminner og skipsfunn er avklart, jamfør kulturminneloven §§ 8, 9

og 14. Dette innebærer at automatisk fredete og vernede kulturminner må registreres. Kulturminnemyndigheten må deretter vurdere om tillatelse til inngrep kan gis og eventuelt fastsette vilkår for dette. Planen må endres med hensyn til bestemmelser i tråd med kulturminnemyndighetens avgjørelse, jamfør kulturminneloven § 8. Kostnadene skal dekkes av tiltakshaver, jamfør kulturminneloven § 10. I god tid før anleggsperiodens oppstart skal det foretas innledende undersøkelser etter kulturminnelovens § 9 for avklaring av eventuelle kulturlags dybder, funnmektighet og datering. Som en del av søknad om rammetillatelse skal det utarbeides en plan for arkeologisk overvåking av gravearbeider, med en beredskapsdel for overvåking av funn. Beredskapsdelen skal fastsette hvordan kulturminner som avdekkes skal håndteres fra påvisning til avsluttet konservering. Planen skal også peke ut områder der det skal tas prøver for å avklare om byggemetoden kan ødelegge andre automatisk fredete kulturminner eller skipsfunn i influensområdet. Med inngrep menes også pæling. Det kan stilles krav til undersøkelse i tørr byggegrop. Nærmere retningslinjer for utarbeidelse av planen og endelig godkjenning av denne skal gis av rette kulturminnemyndighet. Områdene innenfor Middelalderbyen er regulert med hensynssone og er behandlet i § 6.3.

3.5.6 Anleggsperioden: Under utbygging av tiltakene skal atkomst til etablerte utbyggingsområder sikres. Ved anleggsvirksomhet skal det gjennomføres tiltak som sikrer god og trygg fremkommelighet for fotgjengere og syklister. Drensvann og spillvann fra anlegget som fører til offentlige ledninger eller resipient (havnebassenget) skal ha en vannkvalitet som ikke medfører forurensning.

3.6 Allmennhetens tilgang
Alle felles samferdselsanlegg skal være allment tilgjengelige.

Vertikalnivå 2 (på terreng)
§ 4 Områder for samferdselsanlegg og teknisk infrastruktur
4.1 Torg og gangareal
Torg (T1) skal være felles for delfeltene innenfor B6a-1 og B6a-2
Gangareal G1 skal være felles for delfeltene innenfor B2
Gangareal G2 skal være felles for delfeltene innenfor B3
Gangareal G3 skal være felles for delfeltene innenfor B6a-1
Gangareal G4 og G5 skal være felles for B6a-1 og B6a-2
Gangareal G6 skal være felles for delfeltene innenfor B6a-2
Gangareal G7 skal være felles for B7a og B7b

4.2 Utforming
Arealene skal være offentlige og skal opparbeides som lokalisert og målsatt på plankart. Belegg skal hovedsakelig være i naturstein. I tillegg kan det benyttes betong og tre. På torg og langs gangarealets regulerte ytterkant skal det etableres vegetasjon med trær og gatemøbler, som også ivaretar barns behov for lek, på mindre strekninger/soner. Det skal etableres sykkelparkering på torg T1. Vindskjerming skal utformes ved bruk av flersjiktet vegetasjon, pergolaer og/eller glassfelt. Høyder over 1,3 meter tillates ikke og maksimale, sammenhengende lengder skal ikke overstige 4,0 meter pr. lengde og 2,5 m i dybde. Maksimum en side skal skjermes og fronter mot fast møblering langs bevegelsessonen skal ikke skjermes/glasses inn i noen form. Vindskjerming må tilpasses slik at de ikke gir unødig skyggevirkning eller hindrer utsikt mot fjorden. Vindskjerming tillates ikke å bygge inn eller privatisere deler av viktige bevegelsessoner og oppholdsarealer på torget. I felt G1 og G2 innenfor passasjeåpningen i bebyggelsen i tilliggende detaljreguleringsplan for Bispevika Nord (vedtatt 12.11.2014) tillates det støyskjermingsfelt i for eksempel glass, eller annet visuelt transparent materiale, forutsatt at det sikres fri bevegelsessone i minimum 3 m bredde. I felt G7 skal uterommet mellom B7a og den fremskutte fasaden i B7b utformes ved hjelp av kunst eller arkitektonisk grep som gjør den til et positivt

blikkfang fra Operagata. Det kan etter kommunens vurdering foretas mindre justeringer av linjeføring av torg og gangarealer. Det skal i gjennomsnitt etableres gangarealer med fri bredde som vist på plankart, med maksimalt en meter smalere enn arealet som vist på plankart, unntatt for gangarealer med bredde 3 meter vist på plankart. Gangarealene på 3 meter skal uansett ha en fri ferdselsbredde på minimum 2,5 meter. I felt G7 skal en av de fire passasjeåpninger gjennom bebyggelsen i tilleggende detaljreguleringsplan for Bispevika Nord (vedtatt 12.11.2014) være dimensjonert for atkomst for utrykningskjøretøy til bakgård.

4.3 Bestemmelsesgrenser

Innenfor bestemmelsesgrenser BG14, BG17, BG19, og BG22, med dybde på inntil 1 meter, tillates utkragede fasadeelementer som balkonger, karnapper og baldakiner fra og med 3. etasje i henhold til reguleringsbestemmelsene om utkragede fasadeelementer i detaljreguleringsplan for Bispevika Nord (vedtatt 12.11.2014). Samlet område for Bispekilen inngår i vedtatte reguleringsplaner for Bispekilen (vedtatt 12.06.2013), Bispevika Nord (vedtatt 12.11.2014) og Bispevika Syd (vedtatt 12.11.2014) og den delen av Bispekilen-området som er markert med bestemmelsesgrense BG31. Innenfor bestemmelsesgrense BG31 for Bispekilen-området skal det etableres følgende: Det skal legges til rette for soner for ikke-kommersielle uteoppholdsarealer, inkludert sittemuligheter innenfor gangareal som ikke er tilknyttet aktiviteter i bebyggelsen

Vertikalnivå 3 (over terreng)

§ 5 Samferdselsanlegg og teknisk infrastruktur – gangareal (intern bro)

Gangareal (intern bro) skal være felles for feltene B6a-1 og B6a-2. Intern bro skal ha en fri bredde for bevegelse på minimum 4 meter og skal knytte seg til torg i felt T1 og til gangareal i felt G5 vist på vertikalnivå 2. Belegg skal hovedsakelig være i naturstein. I tillegg kan det benyttes betong og tre.

§ 6 Hensynssoner

6 .1 Andre sikringssoner (historisk siktakse) - H190

For siktakse mellom Oslo Torg og Akershus festning som angitt med hensynssone på plankartet skal det ved søknad om tillatelse til tiltak dokumenteres at siktsektoren ivaretas. Utkragede fasadeelementer tillates ikke innenfor sonen for historisk siktakse (H190) i Bispekilen. I sikringssone som vist på plankart tillates ikke vegetasjon over kote 18.0. Trærne skal ha en begrenset stammeomkrets og må stammes opp etter hvert som de vokser til, slik at det blir mulig å se innunder dem fra de nedre delene av Middelalderparken som ligger innenfor siktsektoren ned mot vannspeilet.

6.2 Bevaring kulturmiljø - H570

Eksisterende, historiske kailinje for Bispekaia skal materialmessig gjøres leselig på bygulv/terreng i byggefeltene B6a-1 og B6a-2 samt i tilstøtende gateløp og byrom som vist på plankartet.

6.3 Båndlegging etter lov om kulturminner (Middelaldergrunn) - H730

Innenfor hensynssone H730 – båndlegging etter lov om kulturminner (middelaldergrunn), gjelder bevaringsformålet automatiske fredete kulturlag og skipsfunn som det er mulig å bevare helt eller delvis med de utbyggingstiltakene som er hjemlet i planen. Vilkår om arkeologisk granskning av tiltaksberørte kulturminner vil bli stilt ved iverksettelse av planen og kostnader skal dekkes av tiltakshaver jamfør kulturminneloven § 10. Alle søknadspliktige tiltak skal forelegges Riksantikvaren via Byantikvaren til uttalelse. Uttalelse fra Riksantikvaren skal vedlegges søknad til tiltak.

§ 7 Rekkefølgebestemmelser

7.1 Sjøbunn

Før midlertidig brukstillatelse gis for tiltak mot sjøområdene skal de mudrings- og tildekkingstiltak som er gjennomført i sjøområdene være restaurert etter eventuelle skader.

7.2 Torg, gangarealer og bro

Gangarealene skal opparbeides samtidig med tilgrensede bebyggelse. Torgenes halve bredde skal opparbeides samtidig med tilgrensede bebyggelse slik at hele torget er ferdig opparbeidet når motstående bygg ferdigstilles. Bro skal være ferdig opparbeidet samtidig med ferdigstillelse av det siste byggetrinnet innenfor felt B6a-1. Dersom byrommene (allmenningene og havnepromenaden) ut fra den overordnede etappeutviklingen av byområdet må etableres i flere etapper, gjelder kravene den aktuelle etappen. Før det gis midlertidig brukstillatelse for det sist ferdigstilte byggetrinn i hvert felt, som gir byrommene tosidig bebyggelse, skal allmenninger, gangareal, torg, og bro være opparbeidet i henhold til tillatelse til tiltak.

Detaljregulering og reguleringsbestemmelser ble egengodkjent ved bystyrets vedtak av 03.02.2016, sak 25. Bestemmelsene er i samsvar med bystyrets vedtak.

Byrådsavdeling for byutvikling, den 10.02.2016

Rune Raknes, bem.

VEDTEKTER for Dronninglunden Sameie

I henhold til lov om eierseksjoner 16.06.17, sist endret 01.01.20.

Vedtektene er fastsatt ved opprettelsen av sameiet og endret på årsmøtet avholdt 26.05.20.

§ 1 NAVN OG FORMÅL

Sameiets navn er Dronninglunden Sameie.

Dronninglunden består av 138 boligseksjoner og 3 næringsseksjoner.

Sameiet har til formål å ivareta seksjonseiernes felles interesser og administrasjonen av eiendommen, gnr. 207 bnr. 459 i Oslo kommune, med fellesanlegg av enhver art.

§ 2 ORGANISERING AV SAMEIET OG RÅDERETT

Seksjonen kan ikke skilles fra deltagerinteressen i sameiet. Den enkelte seksjonseier har en sameieandel i eiendommen med tilknyttet enerett til bruk av den, eventuelt de, bruksenhet(er) vedkommende seksjonseier har grunnbokshjemmel til. De enkelte bruksenheter består av en hoveddel (leilighet eller næringslokale) og evt. en eller flere tilleggsdeler. Bruksenhetene (hoveddeler og evt. tilleggsdeler) fremgår av seksjoneringsbegjæring med tilhørende tegninger. Arealer som ikke inngår i bruksenhetene er fellesareal. Hver seksjonseier plikter å overholde bestemmelsene som følger av seksjoneringsbegjæringen, lov om eierseksjoner, tinglyste forpliktelser, disse vedtekter, generelle ordensregler fastsatt av årsmøtet og vedtak fattet i årsmøtet og av styret.

Bruksenhetene og fellesarealene kan bare nyttes i samsvar med formålet, og må ikke nyttes slik at det er til unødig eller urimelig ulempe for eiere/brukere av de øvrige seksjonene. Boligseksjonene kan kun benyttes til boligformål. Næringsseksjonene kan etablere uteservering på kommunal/statlig grunn tilstøtende til sameiets eiendom etter avtale med eier av den kommunale/statlige grunnen.

Fellesarealene (herunder tekniske installasjoner og lignende) må ikke nyttes slik at andre seksjonseieres (eller andre bruksrettshaveres) bruk unødig eller urimelig hindres.

Boligseksjonene har i fellesskap enerett til bruk av takterrassen i 9. etasje. Næringsseksjonene skal likevel ha nødvendig adkomst for reparasjon og vedlikehold av tekniske anlegg.

Seksjonsnummer 1 plikter å gi sameiet nødvendig adkomst for reparasjon og vedlikehold av fellesarealer beliggende innenfor seksjonen i det nordvestre hjørnet i plan K1 og K2.

Oslo kommune og Hafslund Nett AS har rett til bl.a. å anlegge og vedlikeholde ledninger m.m. på sameiets eiendom, jf. erklæring tinglyst 10.03.2014 Doc. nr. 196762. Oslo kommune har også adkomstrett.

Allmennheten er sikret rett til døgnåpen gangpassasje over sameiets eiendom ved tinglyst erklæring, tinglyst 07.10.2015 Doc. nr. 924208.

Hafslund har rett til å ha tekniske installasjoner på gnr. 207 bnr. 459 i forbindelse med transformatorstasjonen på gnr. 207 bnr. 460.

Det kan bli aktuelt å tinglyse bestemmelser om felles rettigheter og plikter mht. bruk og vedlikehold av fellesarealer, felles grøntarealer, veier, ledninger, mv. samt øvrige fellestiltak over sameiets eiendom til fordel for øvrige sameier/eiendommer beliggende i Bispevika/Bjørvika, samt tilsvarende rettigheter og plikter for sameiet på øvrige sameier/eiendommer beliggende i Bispevika/Bjørvika.

Ledninger, rør og liknende nødvendige installasjoner kan føres gjennom bruksenheten hvis det ikke er til vesentlig ulempe for seksjonseieren.

Enkelte boligseksjoner har tilgang til gass til bruk for gasspeis, fra gassanlegget beliggende i snr. 141. Den til enhver tid eier av s.nr. 141 plikter å gi slik tilgang til gass til de nevnte boligseksjonene på markedsvilkår. Boligseksjonene betaler for eget forbruk av gass, som måles etter egne målere. Boligseksjonene skal i tillegg betale en forholdsmessig andel av drifts- og vedlikeholdskostnader knyttet til gassanlegget.

Seksjonseieren skal gi adgang til bruksenheten for nødvendig ettersyn og vedlikehold av sameiets installasjoner. Slikt vedlikehold og ettersyn skal søkes gjennomført til minst mulig ulempe for den seksjonseier dette gjelder.

Reseksjonering/oppdeling av næringsseksjonene til flere seksjoner enn opprinnelig seksjoneringsbegjæring kan ikke nektes av øvrige seksjonseiere. Ved eventuell reseksjonering skal de rettigheter/forpliktelser som i disse vedtekter er gitt disse seksjonene fordeles mellom de nye næringsseksjonene. Samlet eierbrøk for de nye seksjonene skal svare til eierbrøken for opprinnelig seksjon før deling. Øvrige seksjonseiere er forpliktet til å medvirke til slik reseksjonering og vedtektsendring.

Det er ikke tillatt å leie ut den enkelte boligseksjon til tredjepart som driver korttidsutleie av boliger som ledd i næringsvirksomhet.

På seksjoneringstidspunktet praktiserer Oslo kommune eierseksjonsloven slik at bygningsdeler som krager ut over eiendomsgrensen, ikke inngår i seksjoneringen. For sameiets bygg innebærer dette at enkelte balkonger og andre bygningsdeler er markert som beliggende på andre eiendommer på seksjoneringstegningene. For sameiet og sameierne har dette ingen praktisk betydning. De utkragende delene av bygget er likevel å betrakte som en del av eierseksjonssameiet, og skal innad i sameiet behandles som om de lå innenfor eksisterende eiendomsgrense. Både eierseksjonsloven og vedtektenes bestemmelser gis således tilsvarende anvendelse på de utkragende deler av bygget. Dette innebærer at utkragende balkonger og andre bygningsdeler skal anses seksjonert som en del av den aktuelle bruksenhetens hoveddel. Andre utkragende deler av bygget skal anses som en del av fellesarealet der dette er relevant. De utkragende bygningsdelene inngår i beregningen av eierbrøken der dette er relevant.

§ 3 ORGANISERING AV OG RÅDERETT TIL PARKERING OG KJELLERAREALER

Parkeringsplassene beliggende på sameiets fellesareal i kjelleretasjene er organisert i et multiparksystem, samt 3 faste plasser, til sammen 88 parkeringsplasser.
De seksjonene i sameiet som til enhver tid eier parkeringsplass, har enerett til å disponere over sin(e) plass(er) varig og eksklusivt, jf. esl. § 25 (6), litra 2.

Seksjonseiere innenfor felt B6a, B3 og B7 i Bispevika Nord har også rett til å eie parkeringsplasser beliggende i sameiets kjeller, og skal ha tinglyst, eksklusiv bruksrett til disse. Videre har utbygger via selskapet Parkering B2/B6a AS, org.nr. 918 894 055, ("Parkeringsselskapet") betinget seg evigvarende og eksklusiv rett til bruk av 62 parkeringsplasser beliggende i sameiets kjeller.

Parkeringsselskapet kan fritt leie ut eller videreselge plassene. Plassene er forutsatt overdratt videre fra Parkeringsselskapet til sluttbrukere, og Parkeringsselskapet plikter å frafalle rett til antall parkeringsplasser etter hvert som de overdras, og besørge korrekt transport av bruksrett til sluttbruker. Rettigheten skal tinglyses på sameiets eiendom. Se § 4 (4) vedrørende kostnadsdekning.

P-plasser i sameiets kjeller kan fritt overdras fra den som eier parkeringsplassen til andre seksjonseiere i sameiet, og til andre seksjonseiere innenfor felt B6a, B3 og B7 i Bispevika Nord. Enhver overdragelse skal meldes til forretningsfører. Forretningsfører holder oversikt over de til enhver tid eiere av p-plasser i sameiets kjeller. Parkeringsrettigheter til fordel for seksjonseiere utenfor sameiet skal tinglyses på sameiets eiendom. Styret/seksjonseierne plikter å medvirke til slik tinglysing.

Eier av p-plass i sameiets kjeller (både seksjonseiere og utenforstående rettighetshavere) med nedsatt funksjonsevne, kan kreve at styret pålegger en eier av p-plass uten behov for en tilrettelagt plass å bytte parkeringsplass. Bytteretten gjelder bare dersom eieren med nedsatt funksjonsevne allerede disponerer en parkeringsplass i sameiet. Retten til å bruke en tilrettelagt plass varer så lenge et dokumentert behov er til stede. Denne vedtektsbestemmelsen kan bare senere endres dersom samtlige seksjonseiere uttrykkelig sier seg enige. Kommunen har vetorett mot endring av vedtektsbestemmelsen.

Enhver kostnad knyttet til feilbruk av multiparksystemet vil belastes den aktuelle brukeren direkte.

Sameiet er eier av kjørekulvert beliggende mellom felt B3 (207/460) og B2 (207/459), og har ansvaret knyttet til reparasjon og vedlikehold av kjørekulverten. Kulverten er beliggende på grunn eid av Oslo kommune/Statens vegvesen, og det kan bli aktuelt å tinglyse rettigheter i denne forbindelse.

Fremtidig sameie beliggende på felt B6a i Bispevika Nord (234/123) har evigvarende rett til gjennomkjøring gjennom sameiets kjeller og kjørekulvert som nevnt. Rettigheten skal tinglyses på sameiets eiendom. Det vil inngås avtale med fremtidig sameie beliggende på felt B6a om bidrag til kostnadsdekning i forbindelse med B6as adkomstrett til kjeller og kjørekulvert, fastsatt av sameiets styre hvert år. Kostnadsbidraget skal stå i rimelig forhold til nabosameiets bruk..

Kjellerareal beliggende under felt B3 og B7 i Bispevika Nord ligger utenfor sameiets eiendom og er organisert som en egen anleggseiendom, med gnr. 207 bnr. 483 i Oslo kommune. Anleggseiendommen eies i ting rettslig sameie (Kjellersameiet) mellom sameiet Eufemias Hage (207/460), sameiet Eufemias Plass Vest (234/149), sameiet Eufemias Plass Syd (234/148), sameiet Dronning Eufemias gate 67-75 (234/147), Eufemia FBK AS, Eufemias Hage FBK AS og eiere av parkeringsplasser i Kjellersameiet. Sameiet Dronninglunden har rett til å benytte nedkjøringen til Kjellersameiet, og til gang- og kjøreadkomst over Kjellersameiet for tilkomst til egne eiendommer.

Rettigheten er tinglyst 19.04.2018 med Dok.nr. 669057. Det skal inngås særskilt avtale med Kjellersameiet om plikt til å dekke en forholdsmessig andel av årlige løpende drifts- og vedlikeholdskostnader til nedkjøringsrampen og kjøresone frem til kjørekulverten mot felt B2, fastsatt av Kjellersameiets styre hvert år. Avtalen skal kunne tinglyses, og sameierne plikter å yte nødvendig medvirkning til slik tinglysing. Kostnadene forbundet med dette skal anses som en del av sameiets felleskostnader som skal fordeles etter eierbrøk.

§ 4 FELLESKOSTNADER

4-1 Fordeling av Felleskostnader

Felleskostnader er alle kostnader ved eiendommens drift og vedlikehold som ikke gjelder den enkelte bruksenhet eller andre arealer seksjonseieren har enerett til å bruke. Alle bygningsmessige konstruksjoner, fasader og tak mv. er undergitt sameiets felles ansvar.

Felleskostnadene skal fordeles på seksjonene slik det fremgår av dette punktet i vedtektene. Felleskostnadene er ikke uttømmende oppregnet og eventuelle andre felleskostnader vil bli fordelt etter samme prinsipp. Dette innebærer at kostnad som kan tilbakeføres til en bestemt seksjonstype (næring eller bolig) skal belastes der, mens andre kostnader fordeles på begge seksjonstyper etter fordelingsnøkkel slik som angitt nedenfor. Hvis en kostnad bare eller i det vesentligste betjener en eller noen næringsseksjoner, skal kun eieren av denne/disse seksjonene belastes for kostnaden.

Hvor det er hensiktsmessig skal næringsseksjonene og boligseksjonene inngå egne driftsavtaler.

" Næringsseksjonene" med de installasjoner og fellesarealer som naturlig hører til seksjonene, betegnes i det følgende som næringsdelen.

" Boligseksjonene" med de installasjoner og fellesarealer som naturlig hører til seksjonene, betegnes i det følgende som boligdelen.

(1) Eierne av næringsseksjonene skal dekke følgende kostnader

- Vedlikehold og drift av tekniske anlegg som bare eller i det vesentligste betjener næringsdelen..

- Snøbrøyting, snøsmelteanlegget, strøing og grønt vedlikehold for arealer som er knyttet mot næringslokalene

- Håndtering av avfall tilhørende næringsdelen (dersom hver seksjon ikke har etablert et eget system).

- Drift- og vedlikehold av nød- og ledelys samt brannalarmanlegg som bare eller i det vesentligste betjener næringsdelen.

- Vedlikehold og utskifting av vinduer i næringsdelen, drift av inngangsparti og trapperom som bare eller i det vesentligste gjelder næringsdelen.

- Vaktmestertjenester i fellesarealene som bare eller i det vesentligste gjelder næringsdelen.

- Kommunale avgifter som gjelder næringsdelen.

- Alle andre vedlikeholds- og driftskostnader knyttet til fellesarealer og anlegg som bare eller i det vesentligste gjelder næringsdelen.

- Kostnader med fjernkjøling som kun dekker næringsdelens behov.

- Næringsseksjoner som driver virksomhet som innebærer høyere forsikringspremie for Huseierforsikringen enn boligbruk eller andre næringsseksjoner, må betale den forhøyede premien av den aktuelle næringsseksjonen. Hvis kostnaden ikke kan tilbakeføres til en bestemt næringsseksjon, men til alle/ flere av næringsseksjonene, skal kostnaden fordeles mellom eierne av disse næringsseksjonene ut fra sameiebrøken til næringsseksjonene.

(2) Eierne av boligseksjonene skal i fellesskap dekke følgende kostnader

- Vedlikehold og drift av tekniske anlegg som bare eller i det vesentligste gjelder boligdelen

- Vedlikehold av heiser og elektriske anlegg som bare eller i det vesentligste gjelder boligdelen.

- Snøbrøyting, snøsmelteanlegg, strøing og grønt vedlikehold i gårdsrommet.

- Utvendig vedlikehold av vinduer (isolerglass), ytterdører og balkonger og takterrasse som bare benyttes av boligdelen.

- Håndtering av avfall for boligseksjonene.

- Drift og vedlikehold av nød- og ledelys samt brannalarmanlegg i boligseksjonene.

- Vaktmestertjenester i fellesarealene som bare eller i det vesentligste gjelder boligdelen.

- Drift og vedlikehold av bod arealene som gjelder boligdelen.

- Alle andre vedlikeholds- og driftskostnader knyttet til fellesarealene og anlegg som bare eller i det vesentligste gjelder boligdelen.

- Elektrisk strøm i fellesarealene i boligdelen.

- Drift og vedlikeholdskostnader til porttelefon, låser og portsystem som gjelder boligdelen.

- Kommunale avgifter som gjelder boligdelen.

- Vedlikehold og drift av inngangsparti, trapperom og innvendig gårdsrom som bare eller i det vesentligste gjelder boligdelen. Fordelingen mellom eierne av boligseksjonene skal skje ut fra sameiebrøken til boligseksjonene.

(3) Følgende kostnadselementer fordeles mellom alle sameierne ut fra sameierbrøken

- Byggforsikring.

- Styrehonorar.

- Kostnader til daglig drift og renhold av gatearealer.

- Kostnader til strøm i sameiets fellesarealer som ikke tilordnes bolig- eller næringsseksjonene.

- Kostnader til drift og vedlikehold av felles elektrisk hovedtavle, felles sprinklersentral, grunnvannspumper, felles vann/avløpssystem, kjørekulvert, nedkjøringsrampe og kjøreveier i Kjellersameiet, jf. § 3 siste avsnitt, samt andre fellesanlegg.

- Kostnader til det ytre vedlikehold av eiendommen som ikke er særskilt omtalt under punkt (1) og (2), herunder alle tak, fasade og øvrige bygningskonstruksjoner, tekniske anlegg og utstyr. Den utvendige fasade, fellesområdene ute og inngangspartiene skal holde en høy standard, og det ytre vedlikeholdet skal opprettholde dette.

- Forretningsførsel, revisjon og andre administrasjonskostnader for sameiet.

- Kostnader til felles drift av felles utearealer.

- Andre kostnader som ikke kan henføres enten til henholdsvis boligdelen eller næringsdelen.

(4) Følgende kostnadselementer fordeles etter faktisk forbruk/nytte

- Det er etablert egne målere pr. seksjon og følgende fordeles på den enkelte seksjon: forbruk av vann, oppvarming varmt vann og fjernkjøling.

- Kostnader forbundet med parkeringsplassene, jf. § 3 fordeles på de seksjonseiere som har eksklusiv og varig bruksrett til disse, jf. punkt 3, 1. avsnitt, hensyntatt kostnadsbidrag fra utenforstående rettighetshavere. Kostnadene fordeles med 1/88 per p-plass. Parkeringsselskapet dekker kostnadene forbundet med de p-plasser Parkeringsselskapet til enhver tid har råderett over, og overfører løpende ved videresalg kostnadsdekningsansvaret til ny eier av de(n) aktuelle plassen(e). Forretningsfører håndterer faktureringen av kostnadene forbundet med parkeringsplassene.

.**(5) Den enkelte sameier skal forskuddsvis hver måned betale akontobeløp fastsatt av styret.**

Àkonto beløpet kan også dekke avsetning av midler til framtidig vedlikehold, påkostninger eller andre fellestiltak på eiendommen, dersom sameiermøtet har vedtatt slik avsetning. Næringsseksjonene plikter å dekke sin andel av fremtidig vedlikehold, påkostninger eller andre fellestiltak på eiendommen direkte. Styret beslutter nivået på månedlige innbetalinger til sameiet.

4-2 Panterett for sameiernes forpliktelse

De andre sameierne har panterett i seksjonen for krav mot sameieren som følger av sameieforholdet. Pantekravet kan ikke overstige et beløp som for hver bruksenhet svarer til to ganger folketrygdens grunnbeløp på tidspunktet da tvangsdekning besluttes gjennomført.

For næringsseksjonene skal det i tillegg etableres et ordinært pant i den enkelte næringsseksjon på kr 75.000 pr 100 m2 BRA utover de første 100 m2 til sikkerhet for sameiets krav mot den enkelte seksjonseier på grunn av sameieforholdet.

4-3 Heftelsesform

For felles ansvar og forpliktelser hefter den enkelte sameier i henhold til sin sameiebrøk.

§ 5 SEKSJONSEIERS DRIFTS- OG VEDLIKEHOLDSANSVAR

Seksjonseieren skal vedlikeholde bruksenheten slik at skader på fellesarealene og andre bruksenheter forebygges, og slik at de øvrige seksjonseierne slipper ulemper.

Vedlikeholdsplikten omfatter også eventuelle tilleggsdeler. Seksjonseiernes vedlikeholdsplikt omfatter slikt som

1. a) inventar
2. b) utstyr, som vannklosett, varmtvannsbereder, badekar og vasker
3. c) apparater, for eksempel brannslukkingsapparat
4. d) skap, benker, innvendige dører med karmer
5. e) listverk, skillevegger, tapet
6. f) gulvbelegg, varmekabler, membran og sluk
7. g) vegg-, gulv- og himlingsplater
8. h) rør, ledninger, sikringsskap fra og med første hovedsikring eller inntakssikring.
9. i) vinduer og ytterdører

Seksjonseieren skal vedlikeholde våtrom slik at lekkasjer unngås.

Vedlikeholdet omfatter også nødvendig reparasjon og utskifting av det som er nevnt ovenfor, men ikke utskiftning av sluk, vinduer og ytterdører. Seksjonseieren er likevel ansvarlig for utskiftning av ødelagte vindusruter i egen bruksenhet.

Hvis utvendig solavskjerming blir etablert skal vedlikehold av disse regnes som innvendig vedlikehold for den respektive seksjon.

Seksjonseieren skal rense sluk og holde avløpsrør åpne frem til fellesledningen. Dette gjelder også sluk på balkong eller lignende som ligger til bruksenheten.

Seksjonseieren skal holde bruksenheten fri for insekter og skadedyr. Vedlikeholdsplikten omfatter ikke reparasjon eller utskiftning av tak, bjelkelag, bærende veggkonstruksjoner og rør eller ledninger som er bygget inn i bærende konstruksjoner.

Vedlikeholdsplikten omfatter også utbedring av tilfeldige skader, for eksempel skader som er forårsaket av uvær, innbrudd eller hærverk.

Oppdager seksjonseieren skade i bruksenheten som sameiet er ansvarlig for å utbedre, plikter seksjonseieren straks å sende skriftlig varsel til styret.

Etter et eierskifte har den nye seksjonseieren plikt til å utføre vedlikehold, inkludert reparasjoner og utskiftning i henhold til denne bestemmelse. Denne plikten gjelder også for eventuelt manglende vedlikehold av tidligere seksjonseier.

En seksjonseier som ikke oppfyller vedlikeholdsplikten, skal erstatte tap dette påfører andre seksjonseiere, jf. eierseksjonsloven § 34.

Innvendig vedlikehold av bruksenheten (hoveddel og tilleggsdeler) påhviler fullt ut for egen regning den enkelte seksjonseier. Bruksenheten skal til enhver tid holdes forsvarlig vedlike slik at det ikke oppstår skade eller ulempe for de andre seksjonseierne.

§ 6 SAMEIETS DRIFTS- OG VEDLIKEHOLDSANSVAR

Sameiet skal holde utvendige og innvendige fellesarealer, inkludert bygningen og felles installasjoner, forsvarlig ved like. Vedlikeholdet skal utføres slik at skader på fellesarealene og de enkelte bruksenhetene forebygges, og slik at seksjonseierne slipper ulemper. Vedlikeholdsplikten omfatter alt som ikke faller inn under den enkelte seksjonseiers vedlikeholdsplikt, jf. punkt 5. Vedlikeholdsplikten omfatter også reparasjon og utskiftning når det er nødvendig, og utbedring av tilfeldige skader.

Vedlikeholdsplikten omfatter også felles installasjoner som går gjennom bruksenheter, slik som rør, ledninger, kanaler og felles varmeanlegg inklusive radiatorer. Sameiet har rett til å føre nye slike installasjoner gjennom bruksenhetene hvis det ikke skaper vesentlig ulempe for den aktuelle seksjonseieren. Sameiets vedlikeholdsplikt omfatter også utvendig vedlikehold av vinduer.

Sameiets vedlikeholdsplikt omfatter også slikt som utskifting av vinduer, herunder nødvendig utskifting av isolerglass, og ytterdører til boligen eller reparasjon eller utskifting av tak, bjelkelag, bærende veggkonstruksjoner, sluk, samt rør eller ledninger som er bygd inn i bærende konstruksjoner med unntak av varmekabler.

Seksjonseieren skal gi sameiet adgang til bruksenheten for å vedlikeholde, installere og kontrollere installasjoner som nevnt i andre ledd. Kontroll og arbeid i bruksenhetene skal varsles i rimelig tid og gjennomføres slik at det ikke skaper unødvendig ulempe for seksjonseieren eller andre brukere.

Et sameie som ikke oppfyller sin vedlikeholdsplikt, skal erstatte tap dette påfører seksjonseierne gjennom skader på bruksenhetene, jf. eierseksjonsloven § 35.

§ 7 REGISTRERING AV SEKSJONSEIERE OG LEIETAKERE

Overdragelse og utleie av seksjon må meldes til styret og forretningsfører for registrering. Dersom en seksjonseier leier ut sin seksjon, skal vedkommende påse at leietaker skriftlig forplikter seg til å følge sameiets vedtekter, ordensregler, samt vedtak fattet av årsmøter og styret. Alle som leier ut sin seksjon plikter, uoppfordret eller på oppfordring, å sende inn til sameiets forretningsfører et skjema med opplysninger om leieforholdet, slik styret til enhver tid krever.

Gebyret som USBL belaster i forbindelse med overdragelse av en eierseksjon skal i sin helhet betales av selger, slik myndighetene krever.

§ 8 STYRET

Sameiet skal ha et styre som skal bestå av en leder og 3-5 andre styremedlemmer, samt inntil to varamedlemmer (det siste etter årsmøtets bestemmelse hvert enkelt år). Næringsseksjonene bør ha minimum ett og boligseksjonene bør ha minst to representanter i styret. Styreleder velges særskilt. Styremedlemmene velges for to år, og eventuelle varamedlemmer for ett år, med mindre årsmøtet bestemmer noe annet. Kun fysiske personer kan være styremedlemmer. Styrerepresentanter fra boligseksjonene skal håndtere ordensrelaterte spørsmål knyttet til boligseksjonene.

Styret skal sørge for vedlikehold og drift av eiendommen, og ellers sørge for forvaltningen av sameiets anliggender i samsvar med lov, vedtekter og vedtak fattet av årsmøtet.

Avgjørelser som kan fattes av et vanlig flertall i årsmøte, kan også fattes av styret om ikke annet følger av lov, vedtekter eller årsmøtets vedtak i det enkelte tilfelle.

I felles anliggender forplikter styreleder og ett styremedlem i fellesskap sameiet.

§ 9 STYREMØTE

Styreleder skal sørge for at det avholdes styremøter så ofte som det trengs. Ett styremedlem eller forretningsfører kan kreve at styret sammenkalles.

Styret kan treffe vedtak når mer enn halvparten av medlemmene er tilstede. Vedtak treffes med alminnelig flertall. Ved stemmelikhet gjør møtelederens stemme utslaget. De som stemmer for et vedtak, må likevel utgjøre mer enn en tredjedel av styremedlemmene.

Styremøtene ledes av styrelederen. Er ikke styreleder tilstede, og det ikke er valgt noen nestleder, skal styret velge en møteleder. Styret skal føre protokoll. Protokollen skal underskrives av de fremmøtte styremedlemmene.

§ 10 ÅRSMØTE

Den øverste myndighet i sameiet utøves av årsmøtet. Ordinært årsmøte holdes hvert år innen utgangen av juni måned. Ekstraordinært årsmøte skal holdes når styret finner det nødvendig, eller når seksjonseiere som til sammen har minst en tiendedel av stemmene krever det. Det skal alltid oppgis hvilke saker som ønskes behandlet.

Styret skal på forhånd varsle seksjonseierne om dato for årsmøtet og om siste frist for innlevering av saker som ønskes behandlet.

Skal et forslag, som etter lov om eierseksjoner eller vedtektene må vedtas med minst to tredjedels flertall, kunne behandles, må hovedinnholdet være angitt i innkallingen.

På årsmøtet har seksjonseierne stemmerett med én stemme for hver boligseksjon de eier. For næringsseksjonene gjelder følgende regel:

- - Seksjon 1 har 15 stemmer
- - Seksjon 70 har 5 stemmer
- - Seksjon 141 har 1 stemme

Næringsseksjonenes antall stemmer er basert på arealet til den enkelte seksjon.

Seksjonseieren har rett til å møte ved fullmektig. Fullmektigen skal legge frem skriftlig og datert fullmakt. Fullmakten anses å gjelde førstkommende årsmøte, med mindre annet fremgår. Fullmakten kan når som helst kalles tilbake.

Seksjonseieren har rett til å ta med rådgiver. Rådgiveren har bare rett til å uttale seg dersom årsmøtet gir tillatelse.

Styreleder og forretningsfører plikter å være tilstede på årsmøtet, med mindre det er åpenbart unødvendig eller det foreligger gyldig forfall. Styremedlemmer, revisor, leier av boligseksjon og ett ekstra husstandsmedlem fra hver boligseksjon har rett til å være tilstede på årsmøtet og rett til å uttale seg.

Det skal under møtelederens ansvar føres protokoll over de saker som behandles, og alle vedtak som treffes av årsmøtet. Møtelederen og minst én seksjonseier som utpekes av årsmøtet blant dem som er til stede, skal underskrive protokollen. Protokollen skal til enhver tid holdes tilgjengelig for seksjonseierne.

§ 11 SAKER SOM BEHANDLES PÅ ORDINÆRT ÅRSMØTE

På det ordinære årsmøtet skal disse sakene behandles:

- Konstituering
- Styrets årsberetning
- Styrets regnskapsoversikt for foregående kalenderår til eventuell godkjenning
- Eventuelt budsjett for inneværende år
- Valg av styremedlemmer
- Valg av revisor
- Andre saker som er nevnt i innkallingen

Saker utover ovennevnte behandles ikke.

§ 12 MØTELEDELSE OG INNKALLING

Innkalling til årsmøtet skal skje skriftlig eller elektronisk (e-post) til seksjonseierne med varsel på minst åtte dager, høyst tyve dager. Ekstraordinært årsmøte kan, om det er nødvendig, innkalles med kortere frist som likevel skal være minst tre dager.

Blir det ikke innkalt til årsmøte som skal holdes etter loven, vedtekter eller vedtak fattet på årsmøte, kan en seksjonseier, et styremedlem eller forretningsfører kreve at tingretten snarest, og for seksjonseiernes felles kostnad, innkaller til årsmøte.

Årsmøte skal ledes av styrelederen med mindre årsmøtet velger en annen møteleder som ikke behøver å være seksjonseier. Med de unntak som følger av lov eller vedtektene avgjøres alle saker med alminnelig (simpelt) flertall av de av gitte stemmer. Ved stemmelikhet avgjøres saken ved loddtrekning.

Det kreves minst to tredjedeler flertall av de avgitte stemmene i årsmøtet for vedtak om:

- endring av vedtektene
- ombygging, påbygging eller andre endringer av bebyggelsen eller tomten som etter forholdene i sameiet går utover vanlig forvaltning eller vedlikehold
- omgjøring av fellesarealer til nye bruksenheter eller utvidelse av eksisterende bruksenheter
- salg, kjøp, bortleie eller leie av fast eiendom, herunder seksjon i sameiet som tilhører eller skal tilhøre seksjonseierne i fellesskap

- andre rettslige disposisjoner over fast eiendom som går utover vanlig forvaltning

- samtykke til at formålet for én eller flere bruksenheter endres fra boligformål eller omvendt

- samtykke til reseksjonering som nevnt i esl. § 20 annet ledd annet punktum

Flertallskrav for særlige bomiljøtiltak:

- Tiltak som har sammenheng med seksjonseiernes bo- eller bruksinteresser, og som går ut over vanlig forvaltning, og som fører med seg økonomisk ansvar eller utlegg for seksjonseierne i fellesskap på mindre enn fem prosent av de årlige felleskostnadene, besluttes med vanlig flertall av de avgitte stemmene på årsmøtet. Hvis tiltaket fører med seg økonomisk ansvar eller utlegg for

  seksjonseierne i fellesskap på mer enn fem prosent av de årlige felleskostnadene, kreves det et

  flertall på minst to tredjedeler av de avgitte stemmene på årsmøtet.
- Hvis tiltak som nevnt over fører med seg et samlet økonomisk ansvar eller utlegg for enkelte

  seksjonseiere på mer enn halvparten av folketrygdens grunnbeløp på det tidspunktet tiltaket besluttes, kan tiltaket bare gjennomføres hvis disse seksjonseierne uttrykkelig sier seg enige.

Følgende beslutninger krever tilslutning fra de seksjonseiere det gjelder:

- at eierne av bestemte seksjoner skal ha plikt til å holde deler av fellesarealet ved like ut over det som fremgår av disse vedtekter,

- innføring av vedtektsbestemmelser som begrenser den rettslige rådigheten over seksjonen (hoveddel og tilleggsareal),

- innføring av vedtektsbestemmelser om en annen fordeling av fellesutgifter enn den som er bestemt i § 4,

- endring av reseksjoneringsbestemmelsen i § 2,

- endring av enerettsbestemmelsene i § 2 og § 3,

- vedtak om salg eller bortfeste av hele eller vesentlige deler av eiendommen, samt vedtak som innebærer vesentlige endringer av sameiets karakter, krever tilslutning fra samtlige seksjonseiere

- vedtak om endring av (pliktig medlemskap etter) § 21 krever tilslutning fra samtlige seksjonseiere

§ 13 FORRETNINGSFØRER - REGNSKAP - REVISJON

Sameiet skal ha forretningsfører. Styret ansetter forretningsfører og andre funksjonærer i samsvar med lov om eierseksjoner § 61.

Styret skal sørge for ordentlig og tilstrekkelig regnskapsførsel. Sameiet skal ha statsautorisert eller registrert revisor, som velges av årsmøtet og tjenestegjør inntil ny revisor velges.

§ 14 MINDRETALLSVERN

Årsmøtet, styret, forretningsfører eller andre som representerer sameiet kan ikke treffe beslutninger eller handle på en måte som er egnet til å gi noen seksjonseiere eller utenforstående en urimelig fordel på andre seksjonseieres bekostning.

§ 15 MISLIGHOLD

Hvis en seksjonseier til tross for flere advarsler vesentlig misligholder sine plikter kan styret pålegge vedkommende å selge seksjonen, jf. eierseksjonsloven § 38. Advarsel skal gis skriftlig og opplyse om at vedvarende vesentlig mislighold gir styret rett til å kreve seksjonen solgt. Pålegget om salg skal gis skriftlig og opplyse om at seksjonen kan kreves solgt ved tvangssalg hvis pålegget ikke er etterkommet innen en frist som ikke skal settes kortere enn seks måneder fra pålegget er mottatt.

§ 16 FRAVIKELSE

Medfører seksjonseierens/brukerens oppførsel fare for ødeleggelse eller vesentlig forringelse av eiendommen eller er seksjonseierens/brukerens oppførsel til alvorlig plage eller sjenanse for eiendommens øvrige brukere, kan sameiets styre kreve fravikelse av seksjonen etter tvangfullbyrdelsesloven kapittel 13, jf. lov om eierseksjoner § 39.

§ 17 BYGNINGSMESSIGE ARBEIDER

Utskifting av vinduer og dører (gjelder ikke innvendig i seksjonen), oppsetting av markiser og annen utvendig solavskjerming, parabolantenner, endring av fasadekledning, endring av utvendige farger etc., kan bare skje etter en samlet plan for den enkelte bygning og etter forutgående godkjenning av styret. Tiltak som påvirker bygningens bærende konstruksjon og tekniske føringer skal ikke forekomme.

Eierne av næringsseksjonene har anledning til å skilte virksomheten i normalt omfang og slik det måtte tillates av bygningsmyndighetene for å profilere bygget. Skilting skal kun skje på fasade utenfor seksjonen i lik stil som øvrig skilting. Skilting på andre deler av næringsdelens eller boligdelens fasade, krever samtykke fra berørte seksjonseiere og styret.

Tilbygg/påbygg og andre arbeider som skal meldes til bygningsmyndighetene, må godkjennes av styret før byggemelding kan sendes. Hvis det søkes om endringer av vesentlig betydning for de øvrige seksjonseierne, skal styret forelegge spørsmålet for årsmøtet til avgjørelse.

Medfører seksjonseierens/brukerens oppførsel fare for ødeleggelse eller vesentlig forringelse av eiendommen eller er seksjonseierens/brukerens oppførsel til alvorlig plage eller sjenanse for eiendommens øvrige brukere, kan sameiets styre kreve fravikelse av seksjonen etter tvangfullbyrdelsesloven kapittel 13, jf. lov om eierseksjoner § 39.

§ 18 HABILITETSREGLER FOR ÅRSMØTET OG STYRET

Ingen kan delta i en avstemming om

a) Et søksmål mot seg selv eller ens nærstående

b) Ens eget eller ens nærstående ansvar overfor sameiet

c) Et søksmål mot andre eller andres ansvar overfor sameiet *dersom egen interesse i saken er vesentlig og kan stride mot sameiets interesser.*

d) Pålegg eller krav etter esl. §§ 38 og 39 som er rettet mot en selv eller ens nærstående.

Disse regler gjelder også for den som opptrer ved eller som fullmektig.

Styremedlem eller forretningsfører kan ikke delta i behandlingen eller avgjørelsen av noe spørsmål som vedkommende selv eller dennes nærstående har en fremtredende personlig eller økonomisk særinteresse i.

§ 19 FORHOLDET TIL LOV OM EIERSEKSJONER

For så vidt ikke annet følger av disse vedtekter, eller hvis vedtektene strider mot ufravikelige bestemmelser i eierseksjonsloven, gjelder reglene i lov om eierseksjoner av 16. juni 2017 nr. 65, eventuelt senere lovgivning som måtte erstatte denne lov.

§ 20 VELFORENING

Det kan bli etablert et vel, bestående av eiendommer/seksjonseiere som er eller blir etablert i Bispevika/Bjørvika. Seksjonseierne i Dronninglunden har plikt og rett til å være medlem av velet. Velforeningen har til oppgave å ivareta medlemmenes felles interesser.

Velforeningens medlemmer er pliktig å godta vedtekter som utarbeides for velforeningen.

Den enkelte eiendom/sameie er som medlem av velet pliktig å betale årskontingent og en forholdsmessig andel av drifts – og vedlikeholdsutgiftene, fastsatt av styret i velforeningen. Inntil velforeningen er etablert, fordeles drifts- og vedlikeholdsutgifter som i fremtiden skal forvaltes av velforeningen mellom seksjonseierne etter prinsippene i § 4-1 over.

Vedtektsbestemmelsen i denne paragraf kan ikke endres uten samtykke fra velforeningen.

14.06.20/JB

Oslo kommune

Plan- og bygningsetaten

Kommuneplanen fra 2015 til 2030.

Oslo kommune vedtok en ny kommuneplan 23. september 2015 som gjelder fram til 2030.

Dette har betydning for en rekke av de vedtatte reguleringsplanene i kommunen.

Ved bestilling av reguleringskart følger nå et utsnitt av kommuneplanen som viser arealbruk og hensynssoner for et større område rundt reguleringskartutsnittet.

Det er derfor viktig at alle som benytter reguleringskart fra Plan- og bygningsetaten i form av utskrifter eller en av våre innsynsløsninger kontrollerer informasjonen mot kommuneplanen.

For øvrige juridisk bindende kart, se link nedenfor:
https://od2.pbe.oslo.kommune.no/kart/?mode=kommuneplan

Informasjon om kommuneplanen finner du på:
https://www.oslo.kommune.no/getfile.php/1374702/Innhold/Politikk%20og%20administrasjon/Politikk/Kommuneplan/Ny%20kommuneplan%202015/Kommuneplan%202015%20del%202%20justert%2031.01.2017.pdf

Viktig informasjon om digital søknad

Fra 1. juli 2025 må både profesjonelle og private sende byggesøknader fra en digital søknadsløsning, ikke via e-post.

Se mer informasjon på Oslo kommunes hjemmesider:
https://www.oslo.kommune.no/plan-bygg-og-eiendom/skal-du-bygge-rive-eller-endre/digital-innsending-av-byggesoknader/

Informasjon om høyder i reguleringskart

Høydegrunnlag
1. Januar 2015 skiftet Plan- og bygningsetaten høydereferanse fra Oslo lokal høyde (OLH) til NN2000.
Flere eldre reguleringsplaner har Oslo lokal høyde (OLH) som høydereferanse. Når du skal i gang med et byggeprosjekt, er det derfor viktig at du sjekker hvilken høydereferanse som er brukt i reguleringsplanen. Skal du prosjektere et tiltak i en plan med OLH som høydereferanse, må du for saker sendt inn etter 1.1.2015 legge til 37 cm på høyder angitt i reguleringskartet.

Virkninger av planbestemmelser
Det er den faktiske terrengsituasjonen på vedtakstidspunktet for en reguleringsplan som gjelder. Dersom det er bestemmelser som omhandler høyder, må det vurderes hvorvidt det er nødvendig å undersøke nærmere den faktiske situasjonen på vedtakstidspunktet for planen. Ansvarlig søker har sammen med ansvarlig prosjekterende ansvar for dette. Ved behov for nærmere avklaring av bestemmelser, vennligst ta kontakt med vårt kundesenter.

Hvordan finne vedtatte reguleringskart
Reguleringskart kan finnes i Planinnsyn.